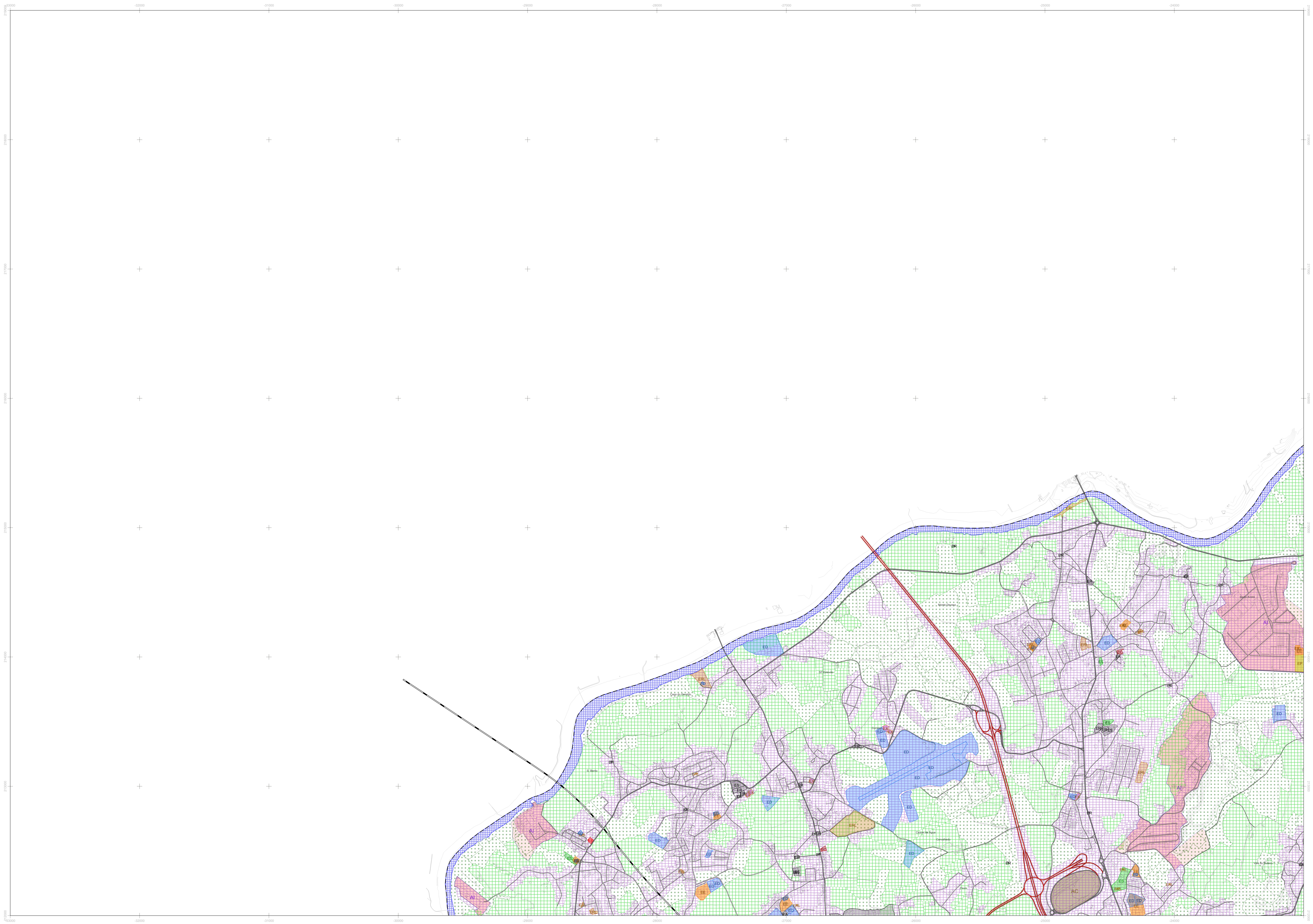

INFRAESTRUTURAS DE CIRCULAÇÃO E TRANSPORTE

- Via Principal
- Via Distribuidora Principal
- Via Distribuidora Secundária
- Via Distribuidora Local
- Via de Acesso Local
- Via-Férrea
- Via-Férrea Prevista

REDE DE EQUIPAMENTOS

EA	Administrativos e Proteção Civil
EC	Culturais
EJ	Equipamento de Justiça
ERL	Recreio e Lazer
ES	Cemitérios
ES	Saúde
ES	Equipamento de Saúde Proposto
ED	Desportivos
EE	Educativos e Investigação
ER	Religiosos
ES	Sociais
MF	Mercados e Feiras
II	Interface Intermodal
OE	Outros Equipamentos
EP	Equipamento Proposto
EX	Equipamento Educativo Encerrado

USO E OCUPAÇÃO DO SOLO

- Territórios Agricultados
- Territórios Artificializados
- Florestas e Incultos
- Territórios de Massas de Água Superficiais
- Improdutivos

ATIVIDADES ECONÓMICAS

AC	Áreas comerciais
AI	Áreas industriais

ÁREA DE INTERVENÇÃO DO PLANO

- Limite do Concelho (CAOP 2023)

Identificação da Cartografia de Referência

Entidade Proprietária: Comunidade Intermunicipal do Cávado
Entidade Produtora: Socarto,Lda.
Data da Edição: 20/12/2018
Nº e Data da Homologação: 561 de 27/08/2019
Entidade Responsável pela Homologação: Direção-Geral do Território
Série Cartográfica Nacional 1:10 000

Sistema de Georreferência: PT-TM06/ETRS89
Exatidão Planimétrica: EMQ menor ou igual a 1.50m
Exatidão Altimétrica: EMQ menor ou igual a 1.70m
Exatidão Temática: % admissível de erros de classificação inferior a 5%
Precisão Posicional Nominal de Reprodução: 2,0m
Equidistância das Curvas de Nível: 5m

Sistema de Referência

Referencial Planimétrico
i) Elipsoide Referência: GRS80
ii) Projeção Cartográfica: Transversa de Mercator
iii) Origem das Coordenadas Retangulares:
Latitude: 39°40' 05'.73 N
Longitude: 8° 07' 59.19W
iv) Falsa Origem: M= 0metros; P= 0 metros;
v) Fator de Escala no Meridiano Central: 1,0

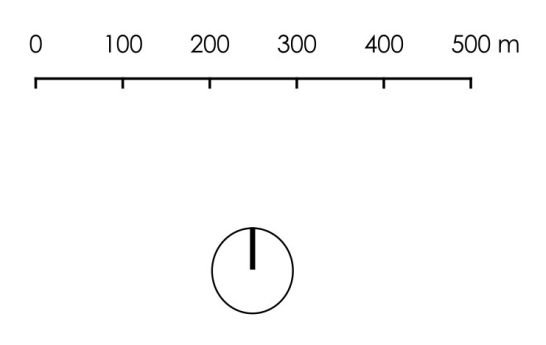

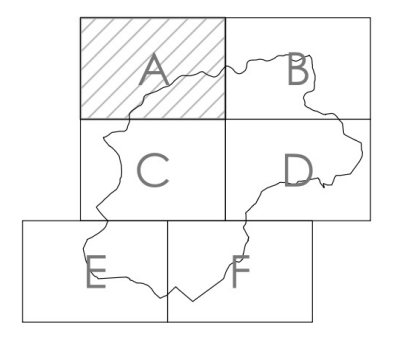

3ª REVISÃO
PLANO DIRETOR MUNICIPAL
BRAGA

3 - ESTUDOS SETORIAIS

3.2 – PLANTA DA SITUAÇÃO EXISTENTE

FOLHA: A
ESCALA: 1/ 10000
DATA: dezembro/2025

Direção Municipal de Gestão do Território | Departamento de Planeamento e Ordenamento | Divisão de Planeamento | site: www.cm-braga.pt

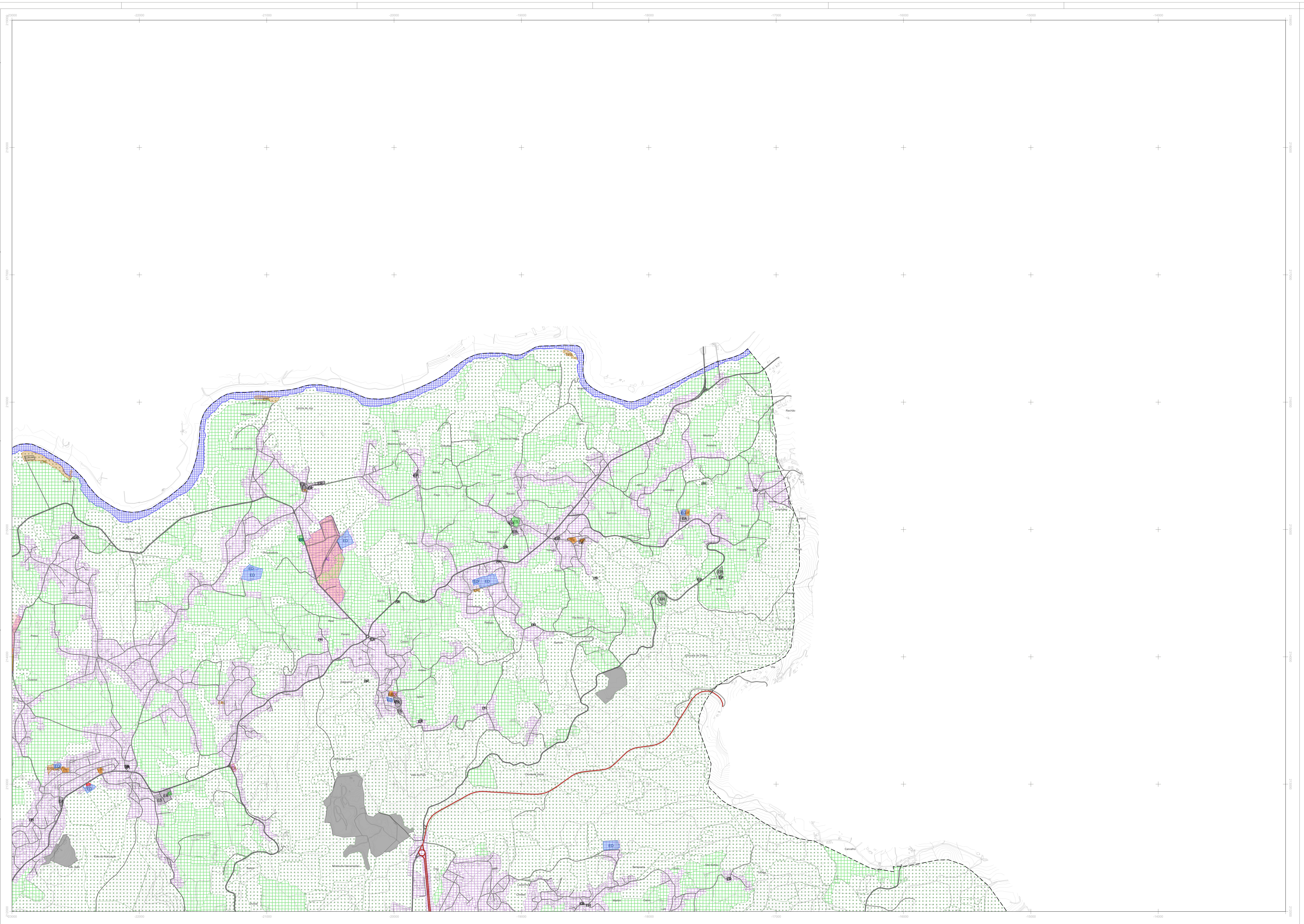

INFRAESTRUTURAS DE CIRCULAÇÃO E TRANSPORTE

- Via Principal
- Via Distribuidora Principal
- Via Distribuidora Secundária
- Via Distribuidora Local
- Via de Acesso Local
- Via-Férrea
- Via-Férrea Prevista

REDE DE EQUIPAMENTOS

EA	Administrativos e Proteção Civil
EC	Culturais
EJ	Equipamento de Justiça
ERL	Recreio e Lazer
ES	Cemitérios
ES	Saúde
ES	Equipamento de Saúde Proposto
ED	Desportivos
EE	Educativos e Investigação
ER	Religiosos
ES	Sociais
MF	Mercados e Feiras
II	Interface Intermodal
OE	Outros Equipamentos
EP	Equipamento Proposto
EX	Equipamento Educativo Encerrado

USO E OCUPAÇÃO DO SOLO

- ▦ Territórios Agricultados
- ▦ Territórios Artificializados
- ⁘ Florestas e Incultos
- ▦ Territórios de Massas de Água Superficiais
- ■ Improdutivos

ATIVIDADES ECONÓMICAS

AC	Áreas comerciais
AI	Áreas industriais

ÁREA DE INTERVENÇÃO DO PLANO

- ⌜⌟ Limite do Concelho (CAOP 2023)

Identificação da Cartografia de Referência

Entidade Proprietária: Comunidade Intermunicipal do Cávado
Entidade Produtora: Socarto,Lda.
Data da Edição: 20/12/2018
Nº e Data da Homologação: 561 de 27/08/2019
Entidade Responsável pela Homologação: Direção-Geral do Território
Série Cartográfica Nacional 1:10 000

Sistema de Georreferência: PT-TM06/ETRS89
Exatidão Planimétrica: EMQ menor ou igual a 1.50m
Exatidão Altimétrica: EMQ menor ou igual a 1.70m
Exatidão Temática: % admissível de erros de classificação inferior a 5%
Precisão Posicional Nominal de Reprodução: 2,0m
Equidistância das Curvas de Nível: 5m

Sistema de Referência

Referencial Planimétrico
i) Elipsoide Referência: GRS80
ii) Projeção Cartográfica: Transversa de Mercator
iii) Origem das Coordenadas Retangulares:
Latitude: 39°40' 05'.73 N
Longitude: 8° 07' 59.19W
iv) Falsa Origem: M= 0metros; P= 0 metros;
v) Fator de Escala no Meridiano Central: 1,0

0 100 200 300 400 500 m

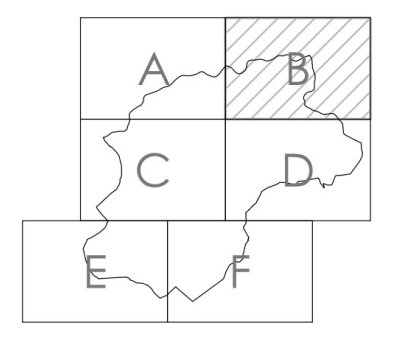

3ª REVISÃO
PLANO DIRETOR MUNICIPAL
BRAGA

3 - ESTUDOS SETORIAIS

3.2 – PLANTA DA SITUAÇÃO EXISTENTE

FOLHA: B
ESCALA: 1/ 10000
DATA: dezembro/2025



INFRAESTRUTURAS DE CIRCULAÇÃO E TRANSPORTE

- Via Principal
- Via Distribuidora Principal
- Via Distribuidora Secundária
- Via Distribuidora Local
- Via de Acesso Local
- Via-Férrea
- Via-Férrea Prevista

REDE DE EQUIPAMENTOS

- EA Administrativos e Proteção Civil
- EC Culturais
- EJ Equipamento de Justiça
- ERL Recreio e Lazer
- ES Cemitérios
- ES Saúde
- ES Equipamento de Saúde Proposto
- ED Desportivos
- EE Educativos e Investigação
- ER Religiosos
- ES Sociais
- MF Mercados e Feiras
- II Interface Intermodal
- OE Outros Equipamentos
- EP Equipamento Proposto
- EX Equipamento Educativo Encerrado

USO E OCUPAÇÃO DO SOLO

- ▦ Territórios Agricultados
- ▦ Territórios Artificializados
- ⁘ Florestas e Incultos
- ▦ Territórios de Massas de Água Superficiais
- ■ Improdutivos

ATIVIDADES ECONÓMICAS

- AC Áreas comerciais
- AI Áreas industriais

ÁREA DE INTERVENÇÃO DO PLANO

- ⌜⌟ Limite do Concelho (CAOP 2023)

Identificação da Cartografia de Referência

Entidade Proprietária: Comunidade Intermunicipal do Cávado
Entidade Produtora: Socarto,Lda.
Data da Edição: 20/12/2018
Nº e Data da Homologação: 561 de 27/08/2019
Entidade Responsável pela Homologação: Direção-Geral do Território
Série Cartográfica Nacional 1:10 000

Sistema de Georreferência: PT-TM06/ETRS89
Exatidão Planimétrica: EMQ menor ou igual a 1.50m
Exatidão Altimétrica: EMQ menor ou igual a 1.70m
Exatidão Temática: % admissível de erros de classificação inferior a 5%
Precisão Posicional Nominal de Reprodução: 2,0m
Equidistância das Curvas de Nível: 5m

Sistema de Referência

Referencial Planimétrico
i) Elipsoide Referência: GRS80
ii) Projeção Cartográfica: Transversa de Mercator
iii) Origem das Coordenadas Retangulares:
Latitude: 39°40' 05'.73 N
Longitude: 8° 07' 59.19W
iv) Falsa Origem: M= 0metros; P= 0 metros;
v) Fator de Escala no Meridiano Central: 1,0

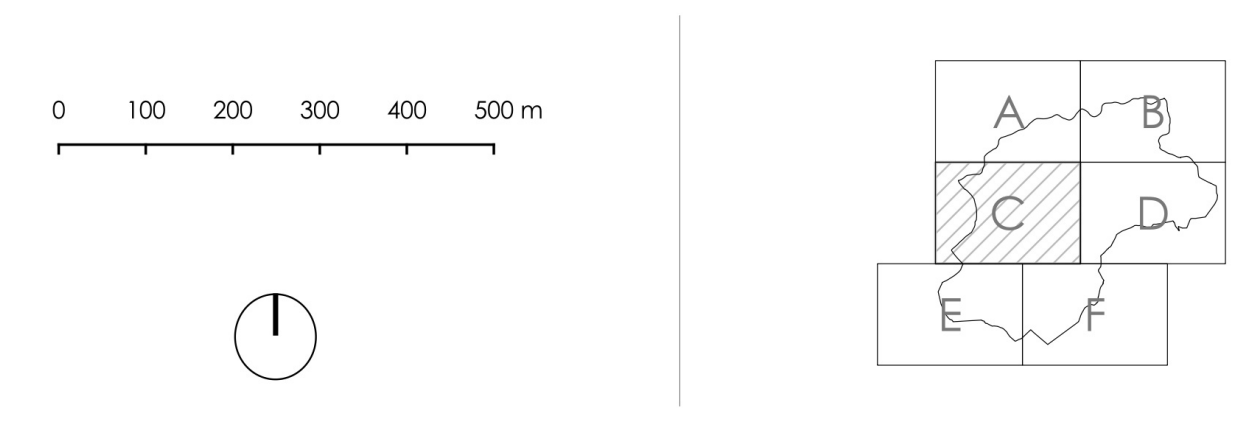

3ª REVISÃO
PLANO DIRETOR MUNICIPAL
BRAGA

3 - ESTUDOS SETORIAIS

3.2 – PLANTA DA SITUAÇÃO EXISTENTE

FOLHA: C
ESCALA: 1/ 10000
DATA: dezembro/2025

Direção Municipal de Gestão do Território | Departamento de Planeamento e Ordenamento | Divisão de Planeamento | site: www.cm-braga.pt

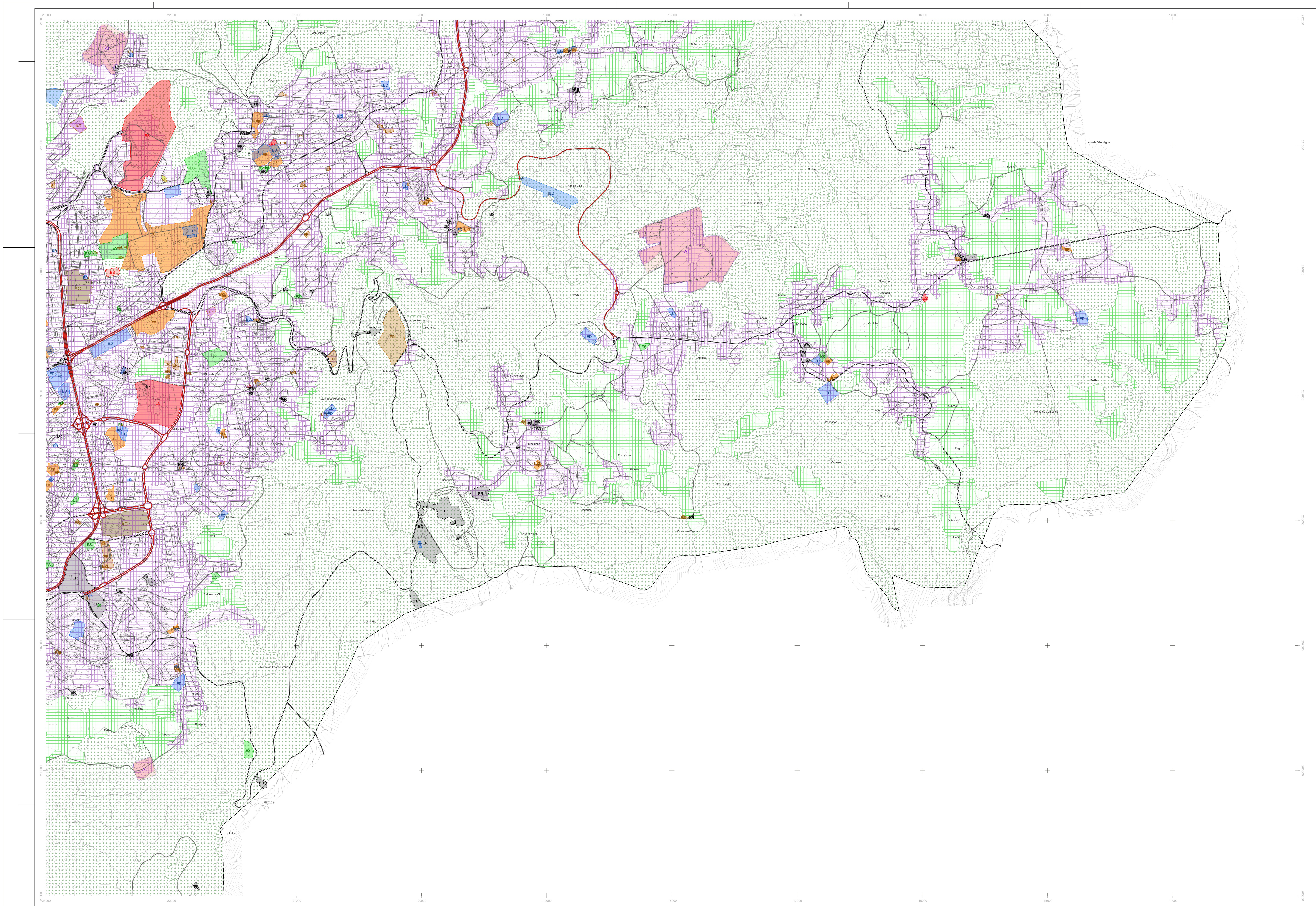

INFRAESTRUTURAS DE CIRCULAÇÃO E TRANSPORTE

- Via Principal
- Via Distribuidora Principal
- Via Distribuidora Secundária
- Via Distribuidora Local
- Via de Acesso Local
- Via-Férrea
- Via-Férrea Prevista

REDE DE EQUIPAMENTOS

EA	Administrativos e Proteção Civil
EC	Culturais
EJ	Equipamento de Justiça
ERL	Recreio e Lazer
ES	Cemitérios
ES	Saúde
ES	Equipamento de Saúde Proposto
ED	Desportivos
EE	Educativos e Investigação
ER	Religiosos
ES	Sociais
MF	Mercados e Feiras
II	Interface Intermodal
OE	Outros Equipamentos
EP	Equipamento Proposto
EX	Equipamento Educativo Encerrado

USO E OCUPAÇÃO DO SOLO

- ▦ Territórios Agricultados
- ▦ Territórios Artificializados
- ⁚ Florestas e Incultos
- ▦ Territórios de Massas de Água Superficiais
- ■ Improdutivos

ATIVIDADES ECONÓMICAS

AC	Áreas comerciais
AI	Áreas industriais

ÁREA DE INTERVENÇÃO DO PLANO

- Limite do Concelho (CAOP 2023)

Identificação da Cartografia de Referência

Entidade Proprietária: Comunidade Intermunicipal do Cávado
Entidade Produtora: Socarto,Lda.
Data da Edição: 20/12/2018
Nº e Data da Homologação: 561 de 27/08/2019
Entidade Responsável pela Homologação: Direção-Geral do Território
Série Cartográfica Nacional 1:10 000

Sistema de Georreferência: PT-TM06/ETRS89
Exatidão Planimétrica: EMQ menor ou igual a 1.50m
Exatidão Altimétrica: EMQ menor ou igual a 1.70m
Exatidão Temática: % admissível de erros de classificação inferior a 5%
Precisão Posicional Nominal de Reprodução: 2,0m
Equidistância das Curvas de Nível: 5m

Sistema de Referência

Referencial Planimétrico
i) Elipsoide Referência: GRS80
ii) Projeção Cartográfica: Transversa de Mercator
iii) Origem das Coordenadas Retangulares:
Latitude: 39°40' 05'.73 N
Longitude: 8° 07' 59.19W
iv) Falsa Origem: M= 0metros; P= 0 metros;
v) Fator de Escala no Meridiano Central: 1,0

0 100 200 300 400 500 m

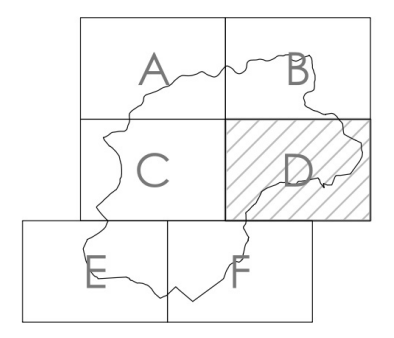

3ª REVISÃO
PLANO DIRETOR MUNICIPAL
BRAGA

3 - ESTUDOS SETORIAIS

3.2 – PLANTA DA SITUAÇÃO EXISTENTE

FOLHA: D
ESCALA: 1/ 10000
DATA: dezembro/2025

Direção Municipal de Gestão do Território I Departamento de Planeamento e Ordenamento I Divisão de Planeamento I site: www.cm-braga.pt

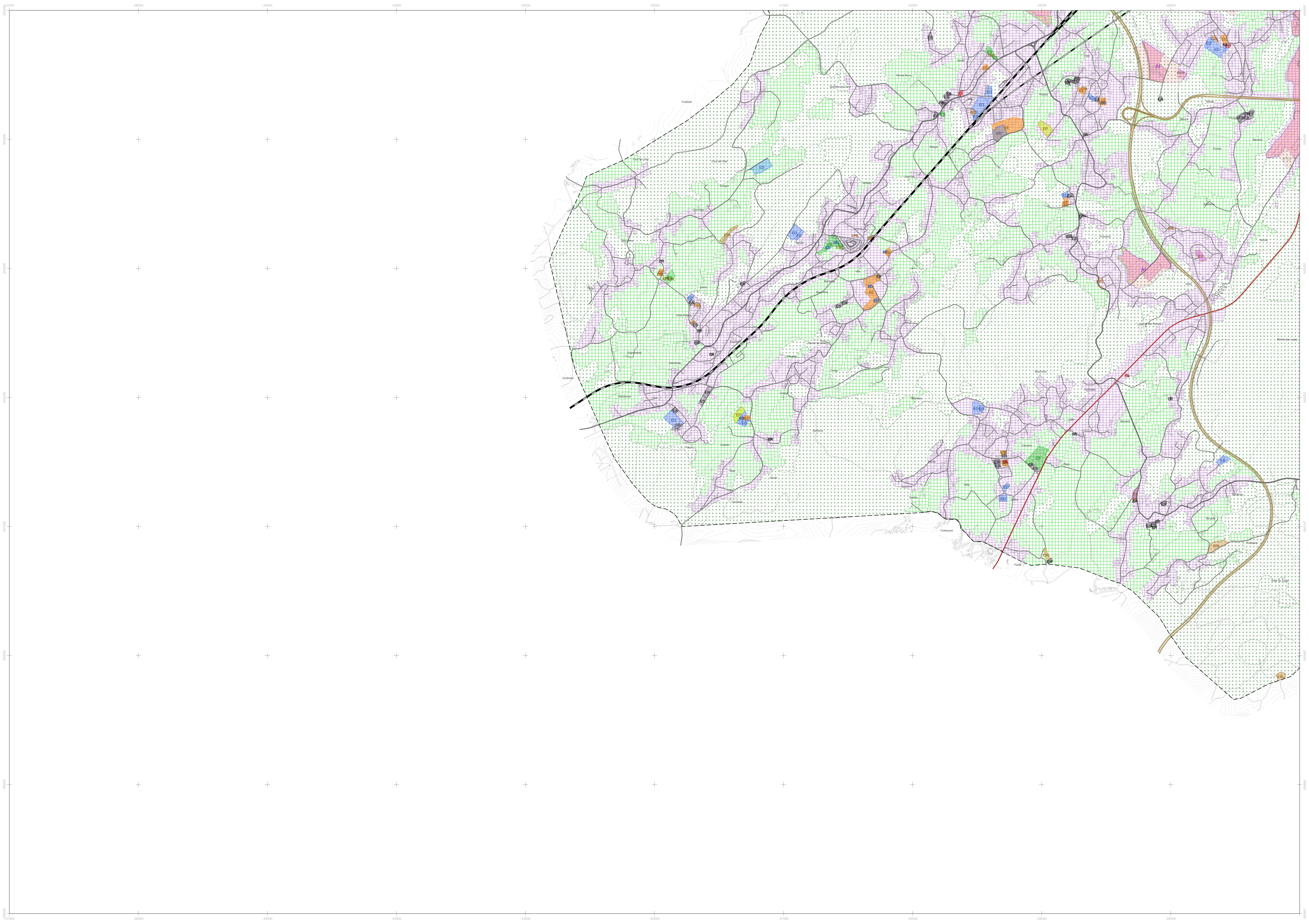

INFRAESTRUTURAS DE CIRCULAÇÃO E TRANSPORTE

- Via Principal
- Via Distribuidora Principal
- Via Distribuidora Secundária
- Via Distribuidora Local
- Via de Acesso Local
- Via-Férrea
- Via-Férrea Prevista

REDE DE EQUIPAMENTOS

EA	Administrativos e Proteção Civil
EC	Culturais
EJ	Equipamento de Justiça
ERL	Recreio e Lazer
ES	Cemitérios
ES	Saúde
ES	Equipamento de Saúde Proposto
ED	Desportivos
EE	Educativos e Investigação
ER	Religiosos
ES	Sociais
MF	Mercados e Feiras
II	Interface Intermodal
OE	Outros Equipamentos
EP	Equipamento Proposto
EX	Equipamento Educativo Encerrado

USO E OCUPAÇÃO DO SOLO

▦	Territórios Agricultados
▦	Territórios Artificializados
⁘	Florestas e Incultos
▦	Territórios de Massas de Água Superficiais
■	Improdutivos

ATIVIDADES ECONÓMICAS

AC	Áreas comerciais
AI	Áreas industriais

ÁREA DE INTERVENÇÃO DO PLANO

- Limite do Concelho (CAOP 2023)

Identificação da Cartografia de Referência

Entidade Proprietária: Comunidade Intermunicipal do Cávado
Entidade Produtora: Socarto,Lda.
Data da Edição: 20/12/2018
Nº e Data da Homologação: 561 de 27/08/2019
Entidade Responsável pela Homologação: Direção-Geral do Território
Série Cartográfica Nacional 1:10 000

Sistema de Georreferência: PT-TM06/ETRS89
Exatidão Planimétrica: EMQ menor ou igual a 1.50m
Exatidão Altimétrica: EMQ menor ou igual a 1.70m
Exatidão Temática: % admissível de erros de classificação inferior a 5%
Precisão Posicional Nominal de Reprodução: 2,0m
Equidistância das Curvas de Nível: 5m

Sistema de Referência

Referencial Planimétrico
i) Elipsoide Referência: GRS80
ii) Projeção Cartográfica: Transversa de Mercator
iii) Origem das Coordenadas Retangulares:
Latitude: 39°40' 05'.73 N
Longitude: 8° 07' 59.19W
iv) Falsa Origem: M= 0metros; P= 0 metros;
v) Fator de Escala no Meridiano Central: 1,0

0 100 200 300 400 500 m

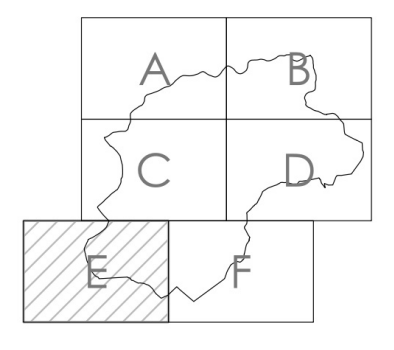

3ª REVISÃO
PLANO DIRETOR MUNICIPAL
BRAGA

3 - ESTUDOS SETORIAIS

3.2 – PLANTA DA SITUAÇÃO EXISTENTE

FOLHA: E
ESCALA: 1/ 10000
DATA: dezembro/2025

Direção Municipal de Gestão do Território I Departamento de Planeamento e Ordenamento I Divisão de Planeamento I site: www.cm-braga.pt

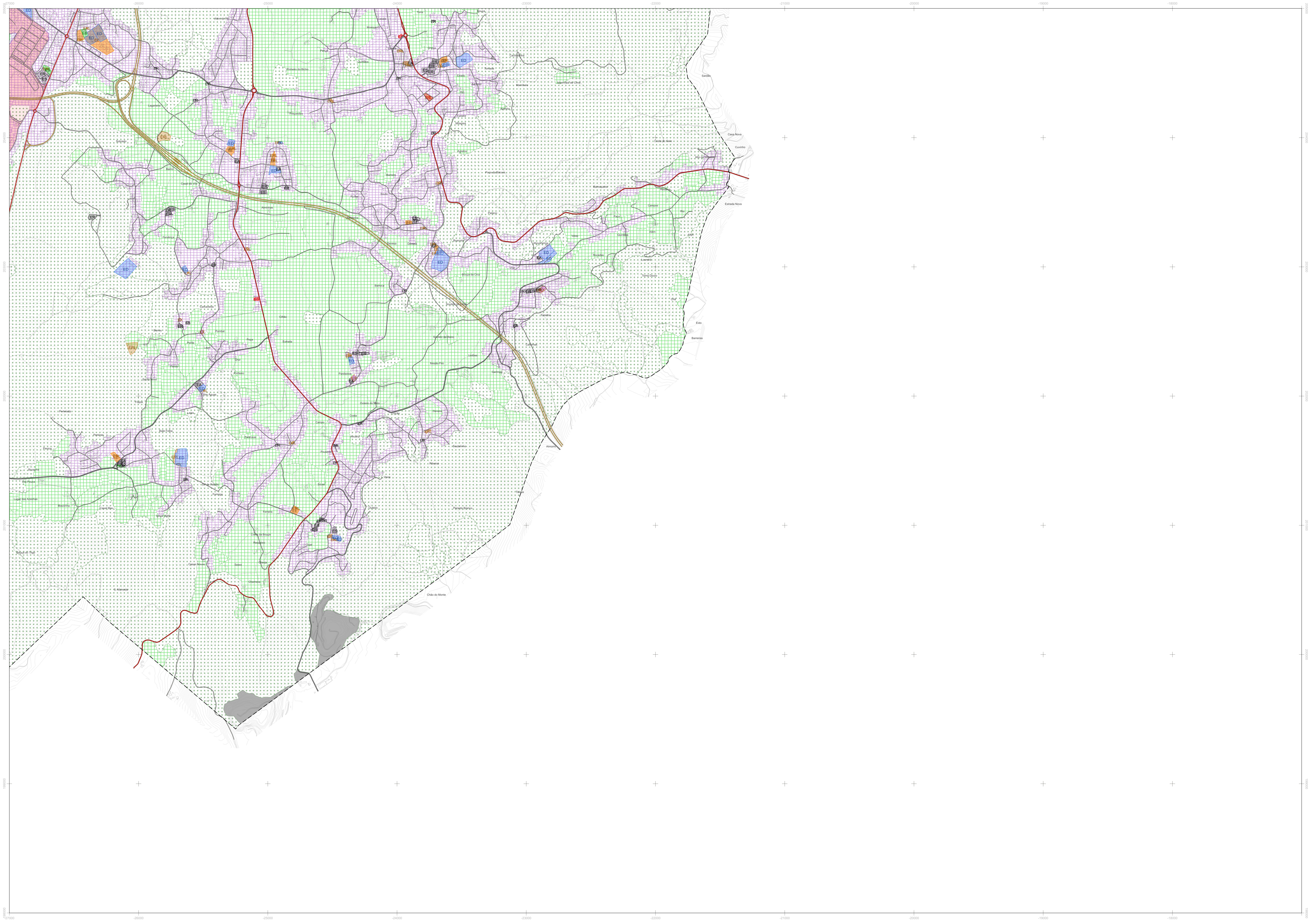

INFRAESTRUTURAS DE CIRCULAÇÃO E TRANSPORTE

- Via Principal
- Via Distribuidora Principal
- Via Distribuidora Secundária
- Via Distribuidora Local
- Via de Acesso Local
- Via-Férrea
- Via-Férrea Prevista

REDE DE EQUIPAMENTOS

EA	Administrativos e Proteção Civil
EC	Culturais
EJ	Equipamento de Justiça
ERL	Recreio e Lazer
ES	Cemitérios
ES	Saúde
ES	Equipamento de Saúde Proposto
ED	Desportivos
EE	Educativos e Investigação
ER	Religiosos
ES	Sociais
MF	Mercados e Feiras
II	Interface Intermodal
OE	Outros Equipamentos
EP	Equipamento Proposto
EX	Equipamento Educativo Encerrado

USO E OCUPAÇÃO DO SOLO

- Territórios Agricultados
- Territórios Artificializados
- Florestas e Incultos
- Territórios de Massas de Água Superficiais
- Improdutivos

ATIVIDADES ECONÓMICAS

AC	Áreas comerciais
AI	Áreas industriais

ÁREA DE INTERVENÇÃO DO PLANO

- Limite do Concelho (CAOP 2023)

Identificação da Cartografia de Referência

Entidade Proprietária: Comunidade Intermunicipal do Cávado
Entidade Produtora: Socarto,Lda.
Data da Edição: 20/12/2018
Nº e Data da Homologação: 561 de 27/08/2019
Entidade Responsável pela Homologação: Direção-Geral do Território
Série Cartográfica Nacional 1:10 000

Sistema de Georreferência: PT-TM06/ETRS89
Exatidão Planimétrica: EMQ menor ou igual a 1.50m
Exatidão Altimétrica: EMQ menor ou igual a 1.70m
Exatidão Temática: % admissível de erros de classificação inferior a 5%
Precisão Posicional Nominal de Reprodução: 2,0m
Equidistância das Curvas de Nível: 5m

Sistema de Referência

Referencial Planimétrico
i) Elipsoide Referência: GRS80
ii) Projeção Cartográfica: Transversa de Mercator
iii) Origem das Coordenadas Retangulares:
Latitude: 39°40' 05'.73 N
Longitude: 8° 07' 59.19W
iv) Falsa Origem: M= 0metros; P= 0 metros;
v) Fator de Escala no Meridiano Central: 1,0

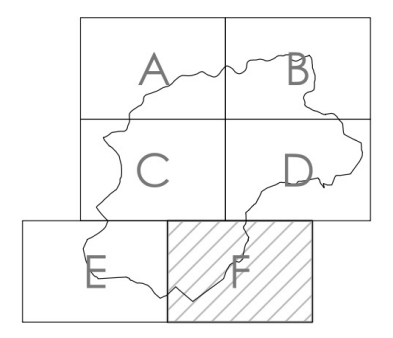

3ª REVISÃO
PLANO DIRETOR MUNICIPAL
BRAGA

3 - ESTUDOS SETORIAIS

3.2 – PLANTA DA SITUAÇÃO EXISTENTE

FOLHA: F
ESCALA: 1/ 10000
DATA: dezembro/2025