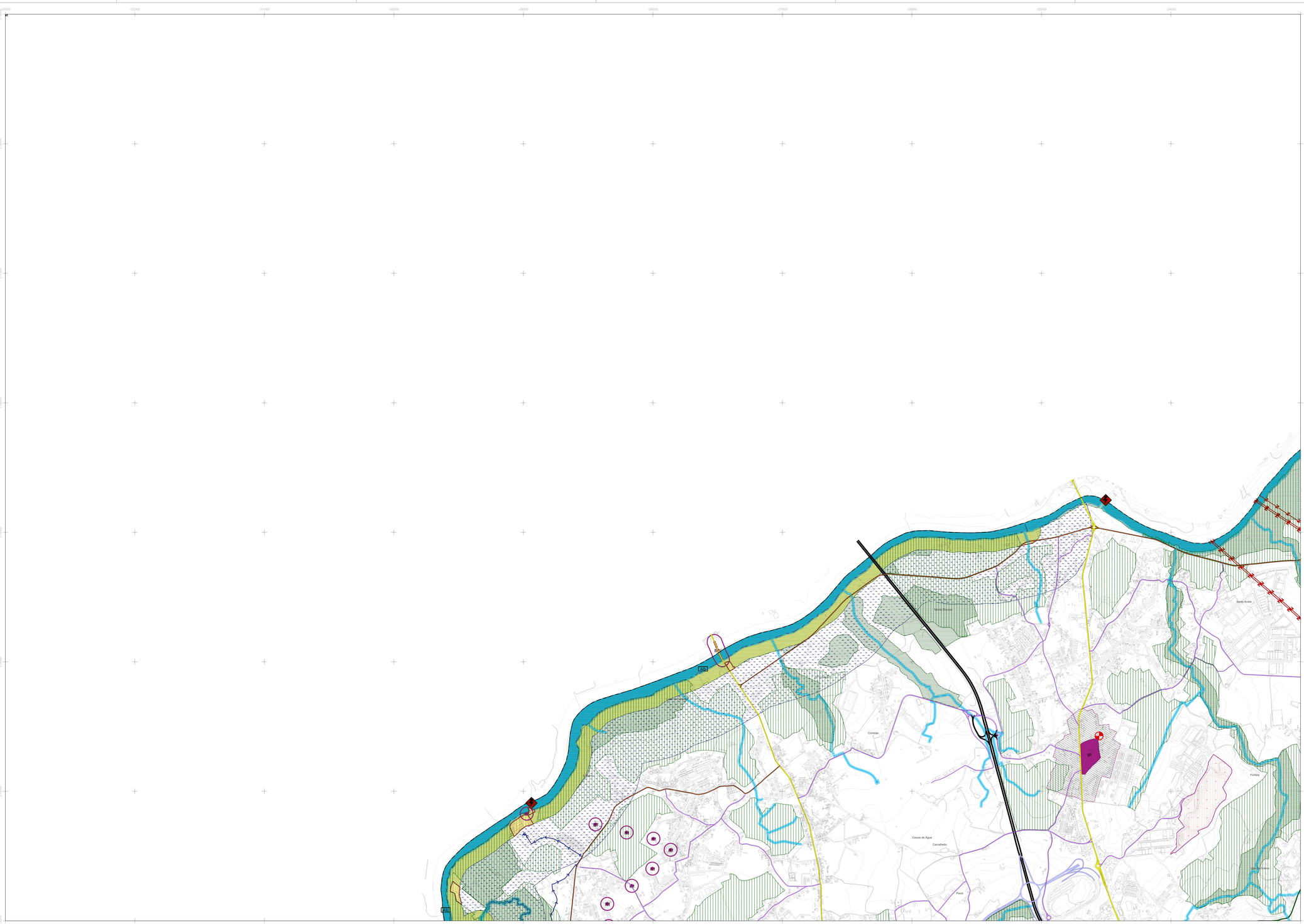

RECURSOS NATURAIS

Recursos Hídricos
- Linhas de Água à Superfície
- Linhas de Água Entubadas
- Leito das Águas Fluviais
- Margens do Domínio Hídrico
- Albufeira Classificada
- Zona Terrestre de Proteção
- Zona Reservada da Zona Terrestre de Proteção

Recursos Agrícolas
- Reserva Agrícola Nacional

Recursos Florestais
- Regime Florestal Parcial - Mata do Bom Jesus do Monte

Recursos Ecológicos
- Reserva Ecológica Nacional
- Área Excluída da Reserva Ecológica Nacional

Recursos Geológicos
- Áreas Concessionadas - Pedreiras

Património Cultural
- Zona Especial de Proteção
- Zona Geral de Proteção
- Zona Non Aedificandi
- MN Monumento Nacional
- IM Interesse Municipal
- IP Interesse Público
- EVC Em Vias de Classificação

Equipamentos
- Zona de Proteção de Estabelecimento Prisional ou Tutelar de Menores
- Zona de Servidão Militar

Infraestruturas

Rede Elétrica
- Infraestrutura de Produção ou Transformação de Energia Elétrica
- Infraestrutura de Transporte de Energia Elétrica

Rede de Gás
- Infraestrutura Associada a Gasoduto ou Oleoduto
- Gasoduto de Alta Pressão
- Rede Primária de Distribuição de Gás

Rede Rodoviária Nacional

Rede Fundamental
- Itinerário Principal Autoestrada

Rede Complementar
- Itinerário Complementar Autoestrada
- Estrada Nacional

Estradas Regionais
- Estrada Regional

Estradas Nacionais Desclassificadas
- Estrada Nacional Desclassificada Sob a Jurisdição da I.P.

Rede Rodoviária Municipal
- Estrada Nacional Desclassificada Integrada no Património da C.M.
- Variantes Municipais
- Estrada Municipal
- Caminho Municipal

Rede Ferroviária
- Via-Férrea

Rede Geodésica
- Marco Geodésico
- Zona de Proteção da Rede Geodésica

ATIVIDADES PERIGOSAS
- Estabelecimento com Produtos Explosivos
- Estabelecimento com Substâncias Perigosas

ÁREA DE INTERVENÇÃO DO PLANO
- Limite do Concelho (CAOP 2023)

Identificação da Cartografia de Referência

Entidade Proprietária: Comunidade Intermunicipal do Cávado
Entidade Produtora: Socarto,Lda.
Data da Edição: 20/12/2018
Nº e Data da Homologação: 561 de 27/08/2019
Entidade Responsável pela Homologação: Direção-Geral do Território
Série Cartográfica Nacional 1:10 000

Sistema de Georreferência: PT-TM06/ETRS89
Exatidão Planimétrica: EMQ menor ou igual a 1.50m
Exatidão Altimétrica: EMQ menor ou igual a 1.70m
Exatidão Temática: % admissível de erros de classificação inferior a 5%
Precisão Posicional Nominal de Reprodução: 2.0m
Equidistância das Curvas de Nível: 5m

Sistema de Referência

Referencial Planimétrico
i) Elipsoide Referência: GRS80
ii) Projeção Cartográfica: Transversa de Mercator
iii) Origem das Coordenadas Retangulares:
Latitude: 39°40' 05' .73 N
Longitude: 8° 07' 59.19W
iv) Falsa Origem: M= 0metros; P= 0 metros;
v) Fator de Escala no Meridiano Central: 1.0

0 100 200 300 400 500 m

1

A B C D E F

3ª REVISÃO
PLANO DIRETOR MUNICIPAL
BRAGA

2 - CONDICIONANTES
2.1 – CONDICIONANTES GERAIS

FOLHA: A
ESCALA: 1/10000
DATA: dezembro/2025

Direção Municipal de Gestão do Território | Departamento de Planeamento e Ordenamento | Divisão de Planeamento | site: www.cm-braga.pt

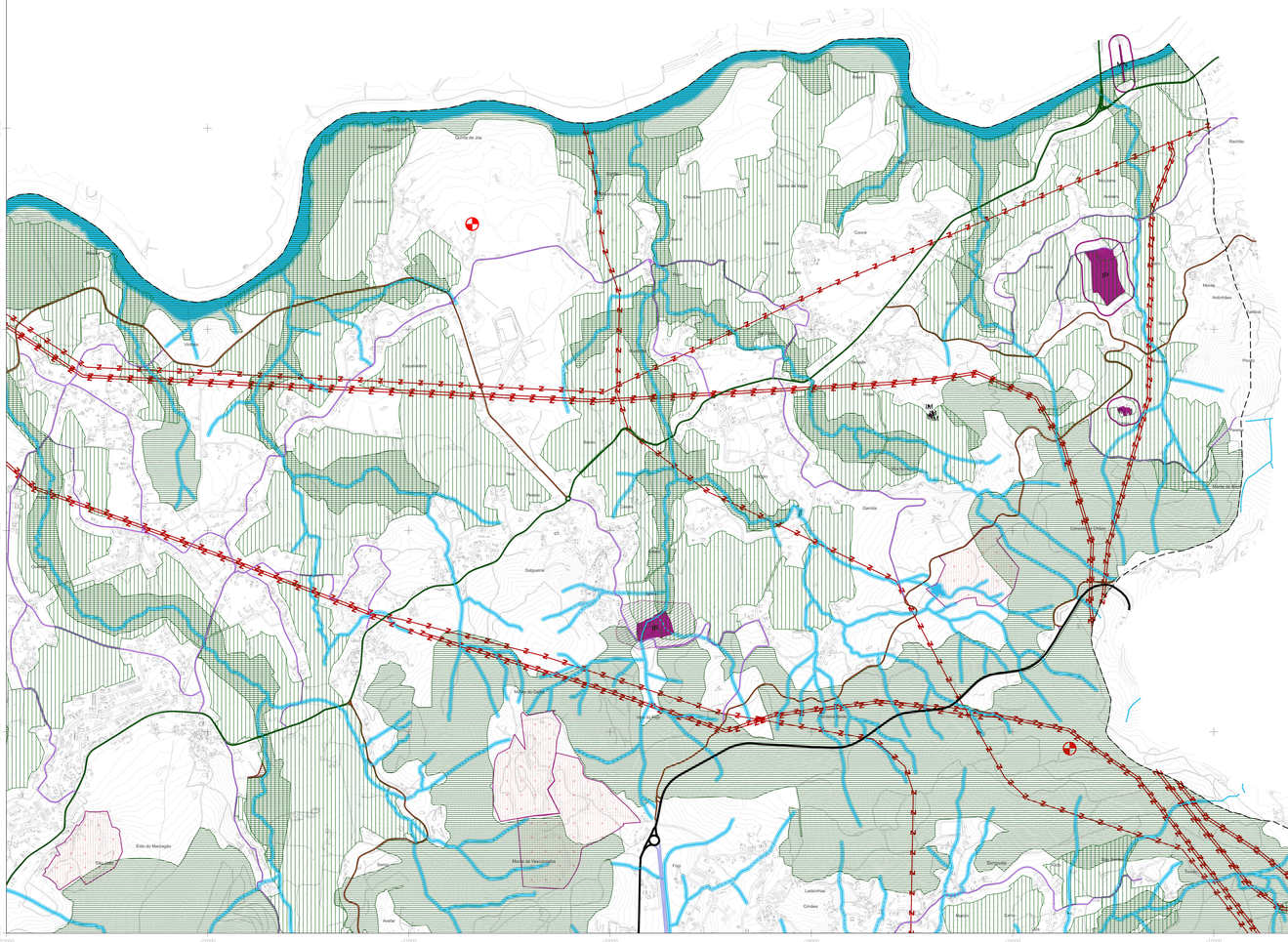
Quinta de Jós
Lamas
Quinta de Baixo
Cruz
Couce
Cruz de Pedra
Couce
Couce
Rachão
Monte
Antonães
Portal
Pinheiro
Monte de Abade
Gandra
Casa do Chão
Vila
Salgueiral
Vila
Vila de Galegos
Cruz
Cruz
Cruz

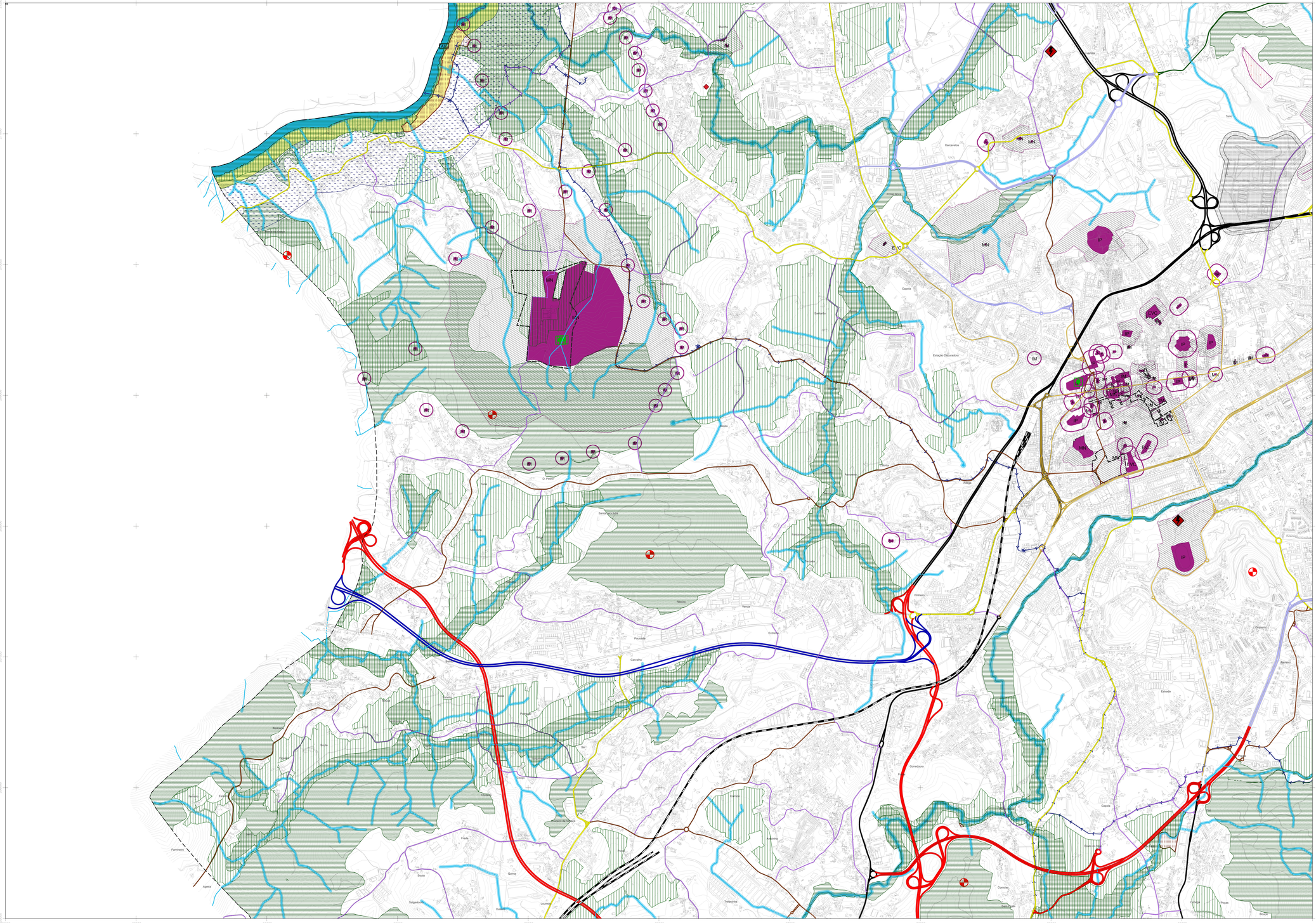

RECURSOS NATURAIS

Recursos Hídricos
- Linhas de Água à Superfície
- Linhas de Água Entubadas
- Leito das Águas Fluviais
- Margens do Domínio Hídrico
- Albufeira Classificada
- Zona Terrestre de Proteção
- Zona Reservada da Zona Terrestre de Proteção

Recursos Agrícolas
- Reserva Agrícola Nacional

Recursos Florestais
- Regime Florestal Parcial - Mata do Bom Jesus do Monte

Recursos Ecológicos
- Reserva Ecológica Nacional
- Área Excluída da Reserva Ecológica Nacional

Recursos Geológicos
- Áreas Concessionadas - Pedreiras

Património Cultural
- Zona Especial de Proteção
- Zona Geral de Proteção
- Zona Non Aedificandi
- MN Monumento Nacional
- IM Interesse Municipal
- IP Interesse Público
- EVC Em Vias de Classificação

Equipamentos
- Zona de Proteção de Estabelecimento Prisional ou Tutelar de Menores
- Zona de Servidão Militar

Infraestruturas

Rede Elétrica
- Infraestrutura de Produção ou Transformação de Energia Elétrica
- Infraestrutura de Transporte de Energia Elétrica

Rede de Gás
- Infraestrutura Associada a Gasoduto ou Oleoduto
- Gasoduto de Alta Pressão
- Rede Primária de Distribuição de Gás

Rede Rodoviária Nacional

Rede Fundamental
- Itinerário Principal Autoestrada

Rede Complementar
- Itinerário Complementar Autoestrada
- Estrada Nacional

Estradas Regionais
- Estrada Regional

Estradas Nacionais Desclassificadas
- Estrada Nacional Desclassificada Sob a Jurisdição da I.P.

Rede Rodoviária Municipal
- Estrada Nacional Desclassificada Integrada no Património da C.M.
- Variantes Municipais
- Estrada Municipal
- Caminho Municipal

Rede Ferroviária
- Via-Férrea

Rede Geodésica
- Marco Geodésico
- Zona de Proteção da Rede Geodésica

ATIVIDADES PERIGOSAS
- Estabelecimento com Produtos Explosivos
- Estabelecimento com Substâncias Perigosas

ÁREA DE INTERVENÇÃO DO PLANO
- Limite do Concelho (CAOP 2023)

Identificação da Cartografia de Referência

Entidade Proprietária: Comunidade Intermunicipal do Cávado
Entidade Produtora: Socarto,Lda.
Data da Edição: 20/12/2018
Nº e Data da Homologação: 561 de 27/08/2019
Entidade Responsável pela Homologação: Direção-Geral do Território
Série Cartográfica Nacional 1:10.000

Sistema de Georreferência: PT-TM06/ETRS89
Exatidão Planimétrica: EMQ menor ou igual a 1.50m
Exatidão Altimétrica: EMQ menor ou igual a 1.70m
Exatidão Temática: % admissível de erros de classificação inferior a 5%
Precisão Posicional Nominal de Reprodução: 2.0m
Equidistância das Curvas de Nível: 5m

Sistema de Referência

Referencial Planimétrico:
i) Elipsoide Referência: GRS80
ii) Projeção Cartográfica: Transversa de Mercator
iii) Origem das Coordenadas Retangulares:
Latitude: 39°40 ' 05 ' .73 N
Longitude: 8° 07 ' 59.19W
iv) Falsa Origem: M= 0metros: P= 0 metros;
v) Fator de Escala no Meridiano Central: 1.0

0 100 200 300 400 500 m

A B C D E F

3ª REVISÃO
PLANO DIRETOR MUNICIPAL
BRAGA

2 - CONDICIONANTES
2.1 – CONDICIONANTES GERAIS

FOLHA: C
ESCALA: 1/ 10000
DATA: dezembro/2025

Direção Municipal de Gestão do Território | Departamento de Planeamento e Ordenamento | Divisão de Planeamento | site: www.cm-braga.pt

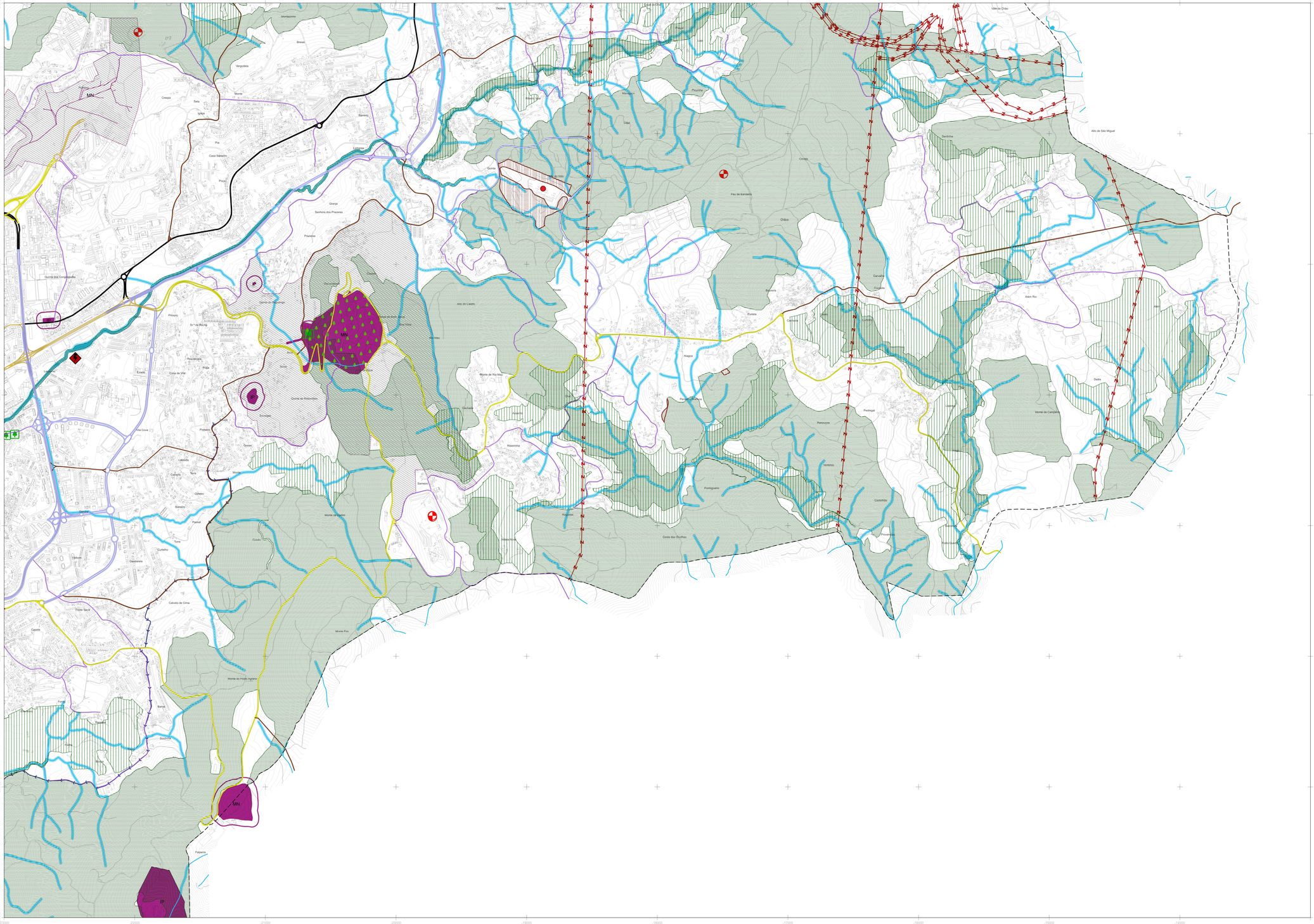

RECURSOS NATURAIS

Recursos Hídricos
- Linhas de Água à Superfície
- Linhas de Água Entubadas
- Leito das Águas Fluviais
- Margens do Domínio Hídrico
- Albufeira Classificada
- Zona Terrestre de Proteção
- Zona Reservada da Zona Terrestre de Proteção

Recursos Agrícolas
- Reserva Agrícola Nacional

Recursos Florestais
- Regime Florestal Parcial - Mata do Bom Jesus do Monte

Recursos Ecológicos
- Reserva Ecológica Nacional
- Área Excluída da Reserva Ecológica Nacional

Recursos Geológicos
- Áreas Concessionadas - Pedreiras

Património Cultural
- Zona Especial de Proteção
- Zona Geral de Proteção
- Zona Non Aedificandi
- MN: Monumento Nacional
- IM: Interesse Municipal
- IP: Interesse Público
- EVC: Em Vias de Classificação

Equipamentos
- Zona de Proteção de Estabelecimento Prisional ou Tutelar de Menores
- Zona de Servidão Militar

Infraestruturas

Rede Elétrica
- Infraestrutura de Produção ou Transformação de Energia Elétrica
- Infraestrutura de Transporte de Energia Elétrica

Rede de Gás
- Infraestrutura Associada a Gasoduto ou Oleoduto
- Gasoduto de Alta Pressão
- Rede Primária de Distribuição de Gás

Rede Rodoviária Nacional

Rede Fundamental
- Itinerário Principal Autoestrada

Rede Complementar
- Itinerário Complementar Autoestrada
- Estrada Nacional

Estradas Regionais
- Estrada Regional

Estradas Nacionais Desclassificadas
- Estrada Nacional Desclassificada Sob a Jurisdição da I.P.

Rede Rodoviária Municipal
- Estrada Nacional Desclassificada Integrada no Património da C.M.
- Variantes Municipais
- Estrada Municipal
- Caminho Municipal

Rede Ferroviária
- Via-Férrea

Rede Geodésica
- Marco Geodésico
- Zona de Proteção da Rede Geodésica

ATIVIDADES PERIGOSAS
- Estabelecimento com Produtos Explosivos
- Estabelecimento com Substâncias Perigosas

ÁREA DE INTERVENÇÃO DO PLANO
- Limite do Concelho (CAOP 2023)

Identificação da Cartografia de Referência

Entidade Proprietária: Comunidade Intermunicipal do Cávado
Entidade Produtora: Socarto,Lda.
Data da Edição: 20/12/2018
Nº e Data da Homologação: 561 de 27/08/2019
Entidade Responsável pela Homologação: Direção-Geral do Território
Série Cartográfica Nacional 1:10.000

Sistema de Georreferência: PT-TM06/ETRS89
Exatidão Planimétrica: EMQ menor ou igual a 1,50m
Exatidão Altimétrica: EMQ menor ou igual a 1,70m
Exatidão Temática: % admissível de erros de classificação inferior a 5%
Precisão Posicional Nominal de Reprodução: 2,0m
Equidistância das Curvas de Nível: 5m

Sistema de Referência

Referencial Planimétrico:
i) Elipsoide Referência: GRS80
ii) Projeção Cartográfica: Transversa de Mercator
iii) Origem das Coordenadas Retangulares:
Latitude: 39°40 '05 ,73 N
Longitude: 8° 07' 59,19W
iv) Falsa Origem: M= 0metros; P= 0 metros;
v) Fator de Escala no Meridiano Central: 1,0

0 100 200 300 400 500 m

A B C D E F

3ª REVISÃO
PLANO DIRETOR MUNICIPAL
BRAGA

2 - CONDICIONANTES
2.1 – CONDICIONANTES GERAIS

FOLHA: D
ESCALA: 1/ 10000
DATA: dezembro/2025

Direção Municipal de Gestão do Território | Departamento de Planeamento e Ordenamento | Divisão de Planeamento | site: www.cm-braga.pt

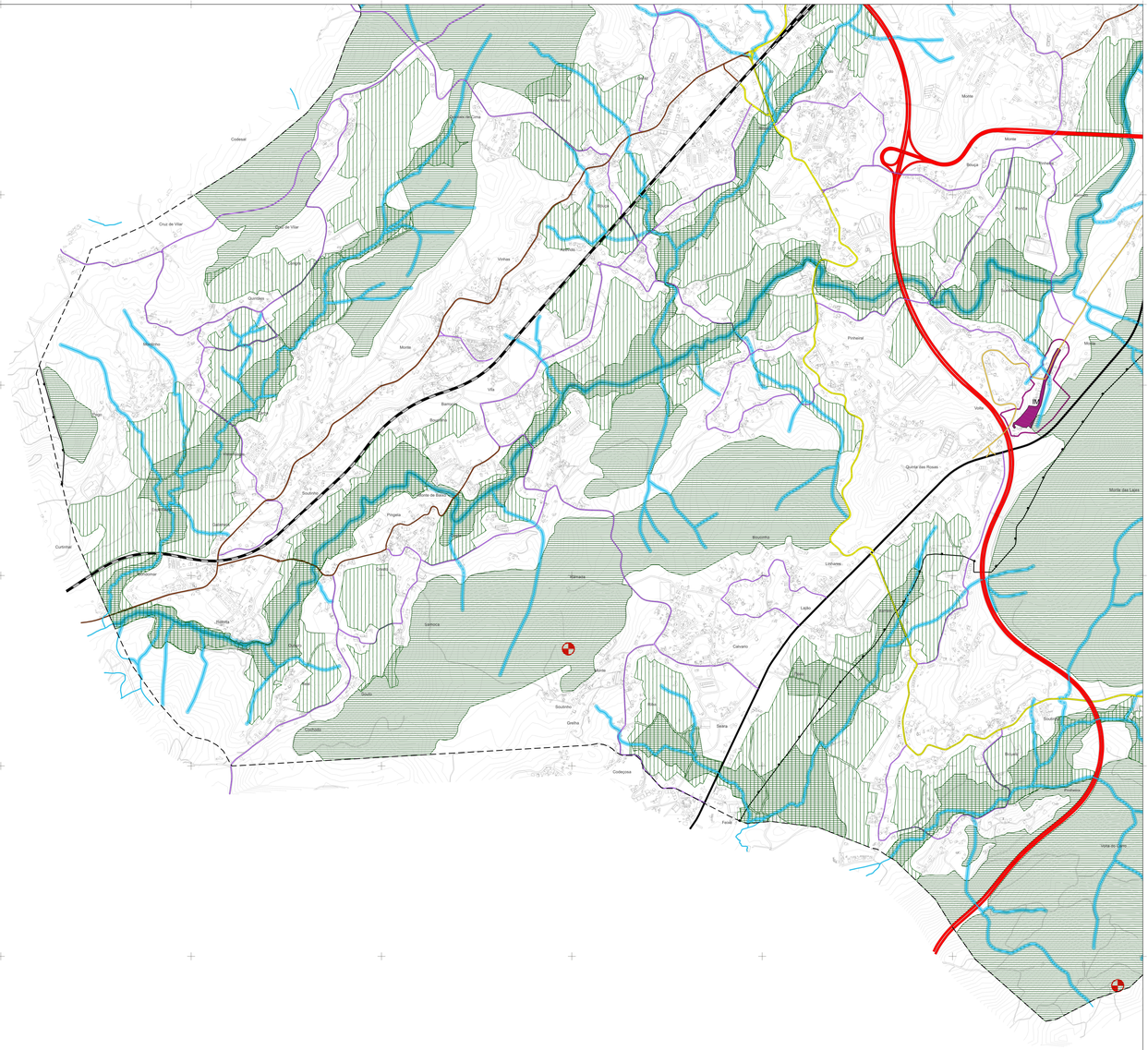
Codesal
Cruz de Vilar
Quintãos
Monte
Vila
Pinheiral
Monte das Lapas
Quinta das Rosas
Lamaria
Calvário
Salinca
Gralha
Gallegos
Feital
Vale
Monte
Monte
Monte

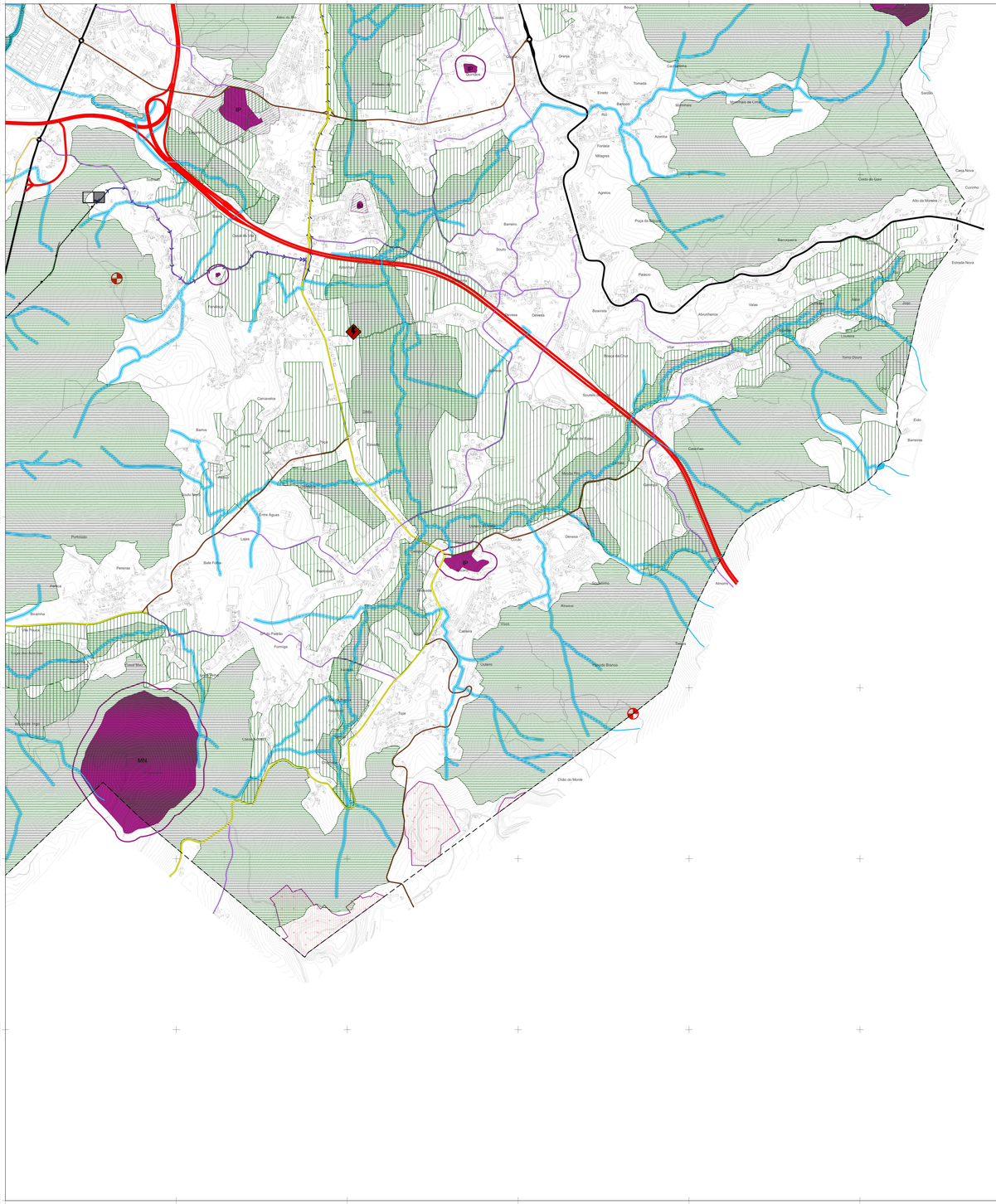
-27000
-26000
-25000
-24000
-23000
-22000
-21000
-20000
-19000
-18000
Alalém do Rio
Braguinha
Cavalos
Granja
Bouça
Tomada
Eirado
Barbosa
Rio
Mosteiro
Mosteiro de Cima
Azenha
Fontaia
Milagres
Agelos
Praça da Nação
Barreiro
Souto
Palácio
Boavista
Devesa
Albumeiros
Vales
Sandim
Casa Nova
Cuvinho
Alto da Moreira
Costa do Giso
Estrada Nova
Barrocoxeira
Vessada
Joge
Louzeira
Vinha Grande
Eido
Barreiras
Cabidelas
Antonino
Devesa
Souto
Rio
Ribeiro
Cabeira
Tapal
Regueiro Branco
Chão de Monte
Carvalheira
Barros
Fonte
Poço
Campo
Cruz
Cruz Águas
Lapa
Portelinho
Pereiras
Fonte
Bela Fonte
Fontaina
Bicainha
Vale Fonte
Campo Pequeno
Casal Novo
Campo Pobre
Fontaga
Casa da Horta
Casa Nova
Cruz
Fonte
Campo
Cruz
Cruzeiro
Fonte
Cruzeiro
Fonte
Cruzeiro
Fonte