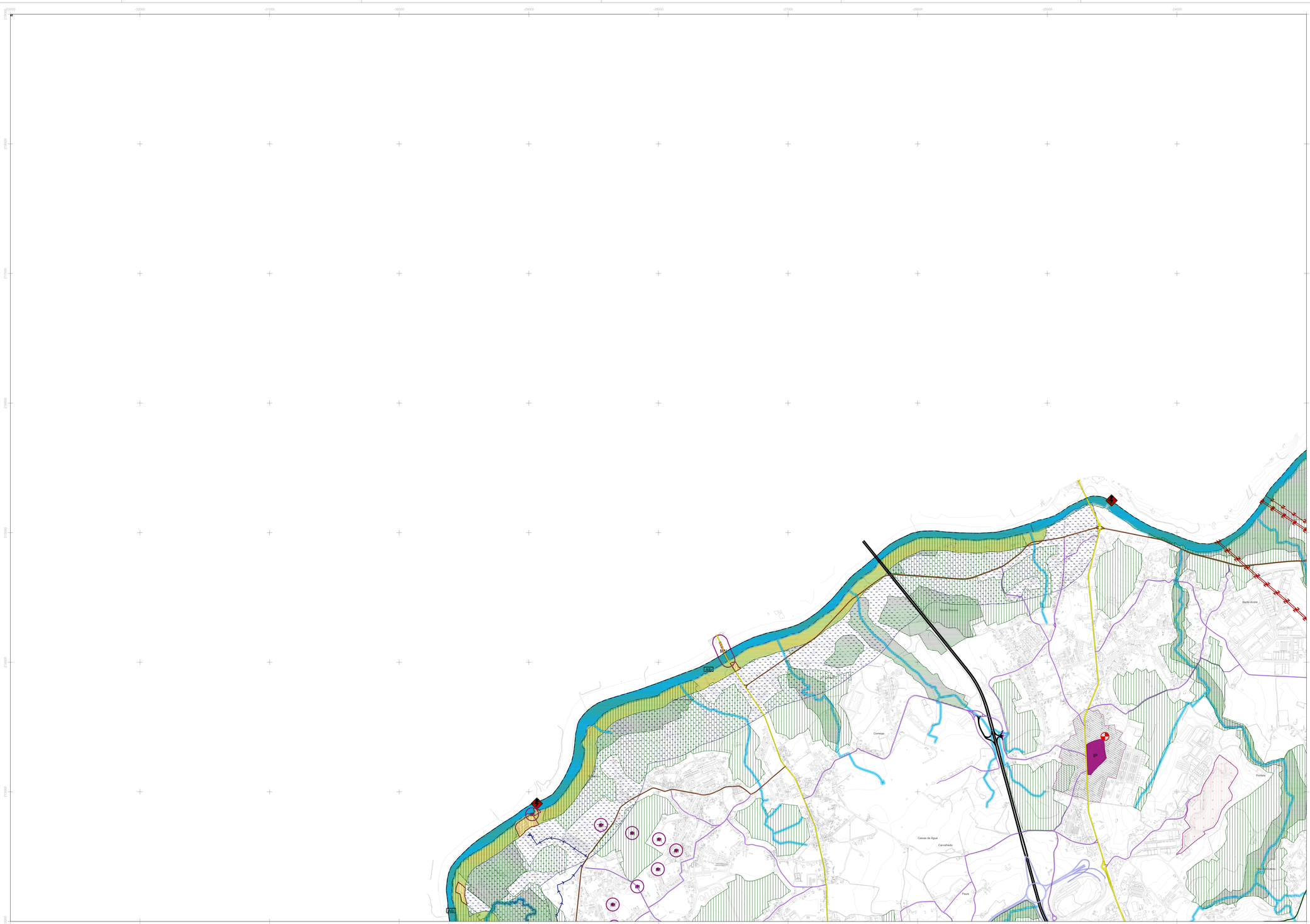

RECURSOS NATURAIS

Recursos Hídricos
- Linhas de Água à Superfície
- Linhas de Água Entubadas
- Leito das Águas Fluviais
- Margens do Domínio Hídrico
- Albufeira Classificada
- Zona Terrestre de Proteção
- Zona Reservada da Zona Terrestre de Proteção

Recursos Agrícolas
- Reserva Agrícola Nacional

Recursos Florestais
- Árvore ou Arvoredo de Interesse Público
- Regime Florestal Parcial - Mata do Bom Jesus do Monte

Recursos Ecológicos
- Reserva Ecológica Nacional
- Área Excluída da Reserva Ecológica Nacional

Recursos Geológicos
- Áreas Concessionadas - Pedreiras

Património Cultural
- Zona Especial de Proteção
- Zona Geral de Proteção
- Zona Non Aedificandi
- MN Monumento Nacional
- IM Interesse Municipal
- IP Interesse Público
- EVC Em Vias de Classificação

Equipamentos
- Zona de Proteção de Estabelecimento Prisional ou Tutelar de Menores
- Zona de Servidão Militar

Infraestruturas

Rede Elétrica
- Infraestrutura de Produção ou Transformação de Energia Elétrica
- Infraestrutura de Transporte de Energia Elétrica

Rede de Gás
- Infraestrutura Associada a Gasoduto ou Oleoduto
- Gasoduto de Alta Pressão
- Rede Primária de Distribuição de Gás

Rede Rodoviária Nacional

Rede Fundamental
- Itinerário Principal Autoestrada

Rede Complementar
- Itinerário Complementar Autoestrada
- Estrada Nacional

Estradas Regionais
- Estrada Regional

Estradas Nacionais Desclassificadas
- Estrada Nacional Desclassificada Sob a Jurisdição da I.P.

Rede Rodoviária Municipal
- Estrada Nacional Desclassificada Integrada no Património da C.M.
- Variantes Municipais
- Estrada Municipal
- Caminho Municipal

Rede Ferroviária
- Via-Férrea

Rede Geodésica
- Marco Geodésico
- Zona de Proteção da Rede Geodésica

ATIVIDADES PERIGOSAS
- Estabelecimento com Produtos Explosivos
- Estabelecimento com Substâncias Perigosas

ÁREA DE INTERVENÇÃO DO PLANO
- Limite do Concelho (CAOP 2023)

Identificação da Cartografia de Referência

Entidade Proprietária: Comunidade Intermunicipal do Cávado
Entidade Produtora: Socarto,Lda.
Data da Edição: 20/12/2018
Nº e Data da Homologação: 561 de 27/08/2019
Entidade Responsável pela Homologação: Direção-Geral do Território
Série Cartográfica Nacional 1:10 000

Sistema de Georreferência: PT-TM06/ETRS89
Exatidão Planimétrica: EMQ menor ou igual a 1.50m
Exatidão Altimétrica: EMQ menor ou igual a 1.70m
Exatidão Temática: % admissível de erros de classificação inferior a 5%
Precisão Posicional Nominal de Reprodução: 2.0m
Equidistância das Curvas de Nível: 5m

Sistema de Referência

Referencial Planimétrico
i) Elipsoide Referência: GRS80
ii) Projeção Cartográfica: Transversa de Mercator
iii) Origem das Coordenadas Retangulares:
Latitude: 39°40' 05'. 73 N
Longitude: 8° 07'. 59.19W
iv) Falsa Origem: M= 0metros; P= 0 metros;
v) Fator de Escala no Meridiano Central: 1.0

0 100 200 300 400 500 m

A B C D E F

3ª REVISÃO
PLANO DIRETOR MUNICIPAL
BRAGA

2 - CONDICIONANTES
2.1 – CONDICIONANTES GERAIS

FOLHA: A
ESCALA: 1/ 10000
DATA: setembro/2025

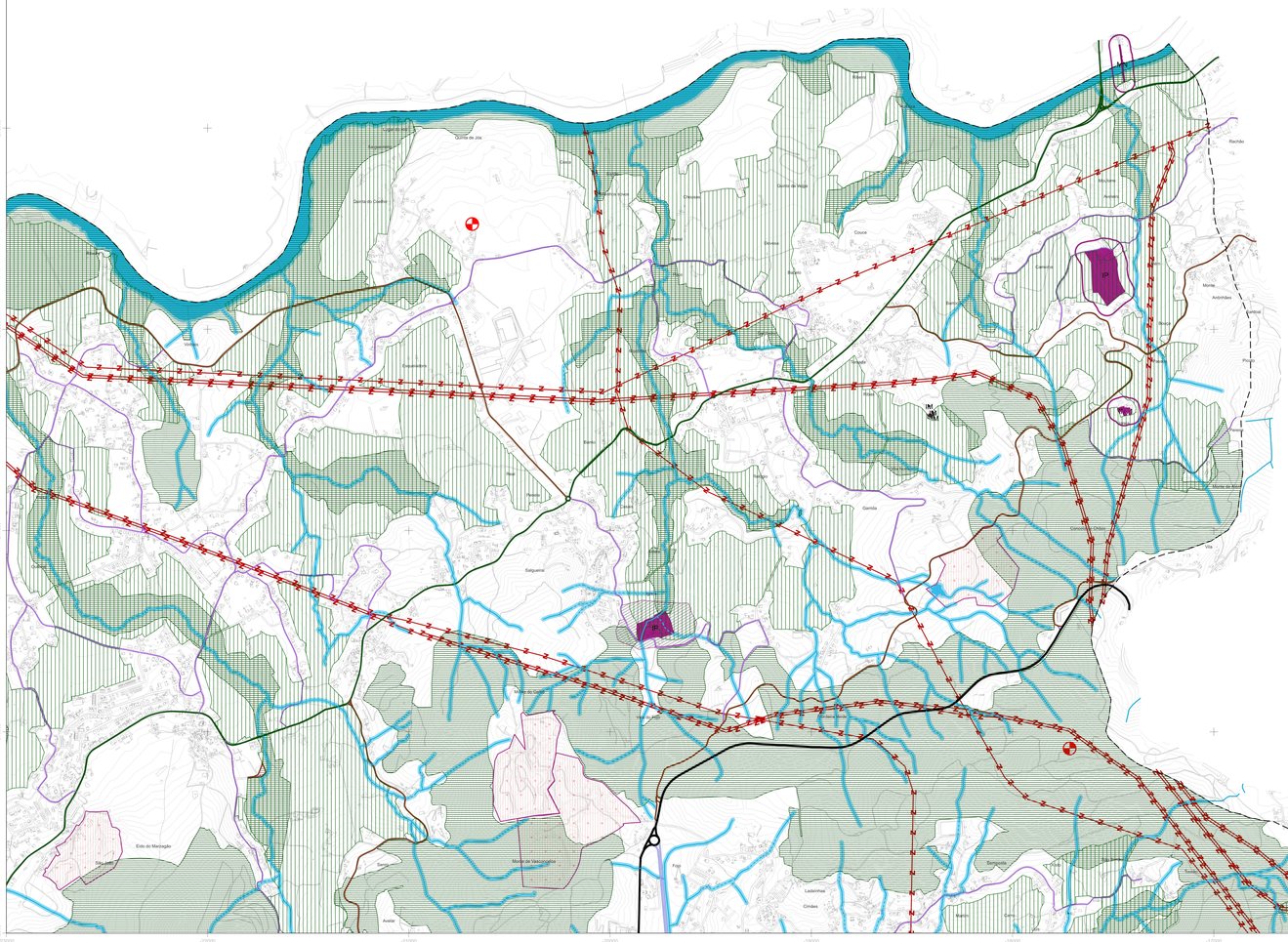

RECURSOS NATURAIS

Recursos Hídricos
- Linhas de Água à Superfície
- Linhas de Água Entubadas
- Leito das Águas Fluviais
- Margens do Domínio Hídrico
- ALTA — Albufeira Classificada
- Zona Terrestre de Proteção
- Zona Reservada da Zona Terrestre de Proteção

Recursos Agrícolas
- Reserva Agrícola Nacional

Recursos Florestais
- Árvore ou Arvoredo de Interesse Público
- Regime Florestal Parcial - Mata do Bom Jesus do Monte

Recursos Ecológicos
- Reserva Ecológica Nacional
- Área Excluída da Reserva Ecológica Nacional

Recursos Geológicos
- Áreas Concessionadas - Pedreiras

Património Cultural
- Zona Especial de Proteção
- Zona Geral de Proteção
- Zona Non Aedificandi
- MN — Monumento Nacional
- IM — Interesse Municipal
- IP — Interesse Público
- EVC — Em Vias de Classificação

Equipamentos
- Zona de Proteção de Estabelecimento Prisional ou Tutelar de Menores
- Zona de Servidão Militar

Infraestruturas

Rede Elétrica
- Infraestrutura de Produção ou Transformação de Energia Elétrica
- Infraestrutura de Transporte de Energia Elétrica

Rede de Gás
- Infraestrutura Associada a Gasoduto ou Oleoduto
- Gasoduto de Alta Pressão
- Rede Primária de Distribuição de Gás

Rede Rodoviária Nacional

Rede Fundamental
- Itinerário Principal Autoestrada

Rede Complementar
- Itinerário Complementar Autoestrada
- Estrada Nacional

Estradas Regionais
- Estrada Regional

Estradas Nacionais Desclassificadas
- Estrada Nacional Desclassificada Sob a Jurisdição da I.P.

Rede Rodoviária Municipal
- Estrada Nacional Desclassificada Integrada no Património da C.M.
- Variantes Municipais
- Estrada Municipal
- Caminho Municipal

Rede Ferroviária
- Via-Férrea

Rede Geodésica
- Marco Geodésico
- Zona de Proteção da Rede Geodésica

ATIVIDADES PERIGOSAS
- Estabelecimento com Produtos Explosivos
- Estabelecimento com Substâncias Perigosas

ÁREA DE INTERVENÇÃO DO PLANO
- Limite do Concelho (CAOP 2023)

Identificação da Cartografia de Referência

Entidade Proprietária: Comunidade Intermunicipal do Cávado
Entidade Produtora: Socarto,Lda.
Data da Edição: 20/12/2018
Nº e Data da Homologação: 561 de 27/08/2019
Entidade Responsável pela Homologação: Direção-Geral do Território
Série Cartográfica Nacional 1:10 000

Sistema de Georreferência: PT-TM06/ETRS89
Exatidão Planimétrica: EMQ menor ou igual a 1.50m
Exatidão Altimétrica: EMQ menor ou igual a 1.70m
Exatidão Temática: % admissível de erros de classificação inferior a 5%
Precisão Posicional Nominal de Reprodução: 2.0m
Equidistância das Curvas de Nível: 5m

Sistema de Referência

Referencial Planimétrico
i) Elipsoide Referência: GRS80
ii) Projeção Cartográfica: Transversa de Mercator
iii) Origem das Coordenadas Retangulares:
Latitude: 39°40' 05'.73 N
Longitude: 8° 07' 59.19W
iv) Falsa Origem: M= 0metros; P= 0 metros;
v) Fator de Escala no Meridiano Central: 1.0

0 100 200 300 400 500 m

A B C D E F

3ª REVISÃO
PLANO DIRETOR MUNICIPAL
BRAGA

2 - CONDICIONANTES
2.1 – CONDICIONANTES GERAIS

FOLHA: B
ESCALA: 1/ 10000
DATA: setembro/2025

Direção Municipal de Gestão do Território | Departamento de Planeamento e Ordenamento | Divisão de Planeamento | site: www.cm-braga.pt

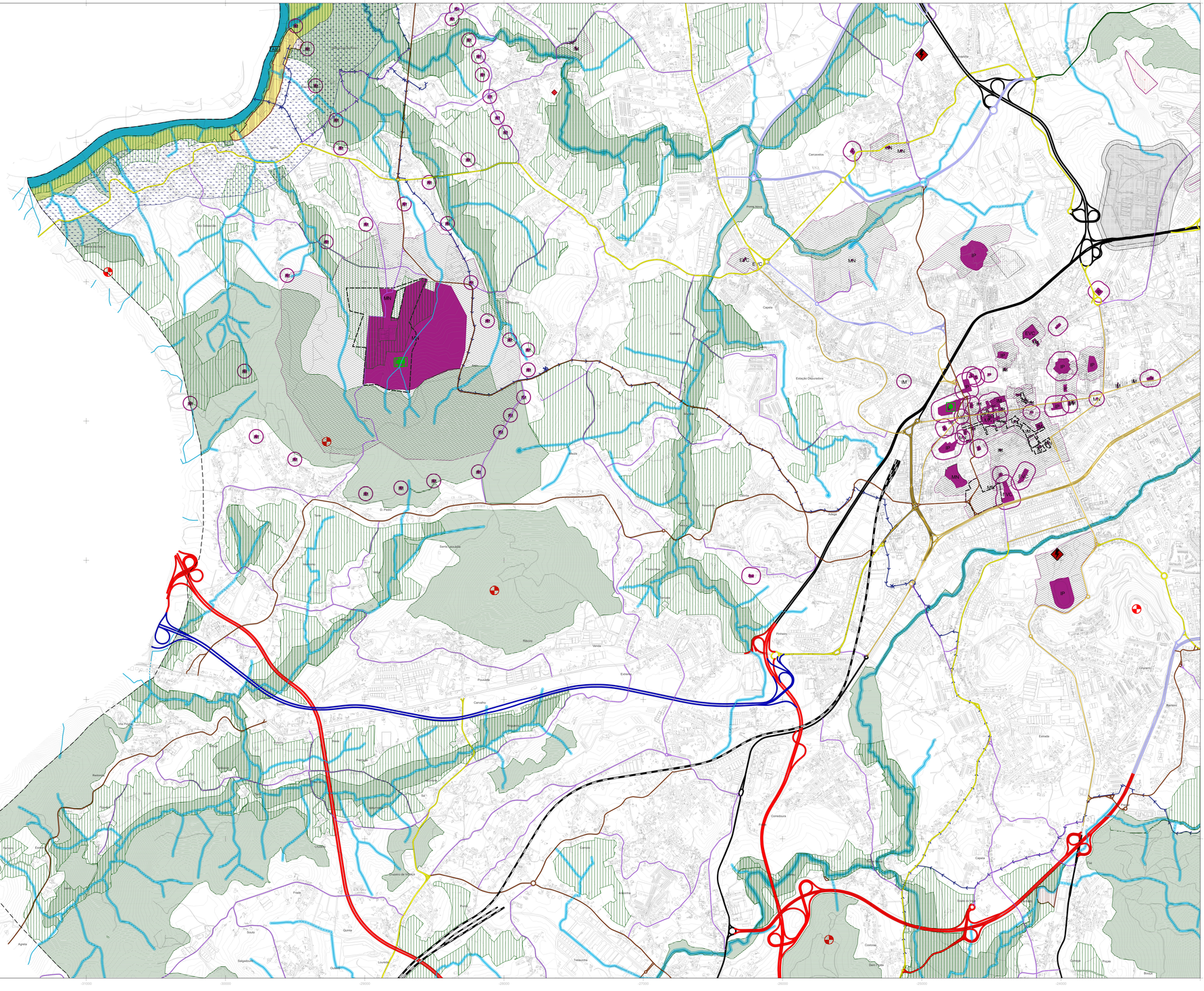
-33000
-32000
-31000
-30000
-29000
-28000
-27000
-26000
-25000
-24000
Cervaseiros
Estação Depuradora
Pinheiro
Corredoura
Cossias
Santa Luzia
Carvalho
Paradela
Venda
Ribeiro
Quinta
Salgueiro
Outeiro
Fraião
Farinheiro
Agreia
Via Romana
Via Romana
Via Romana

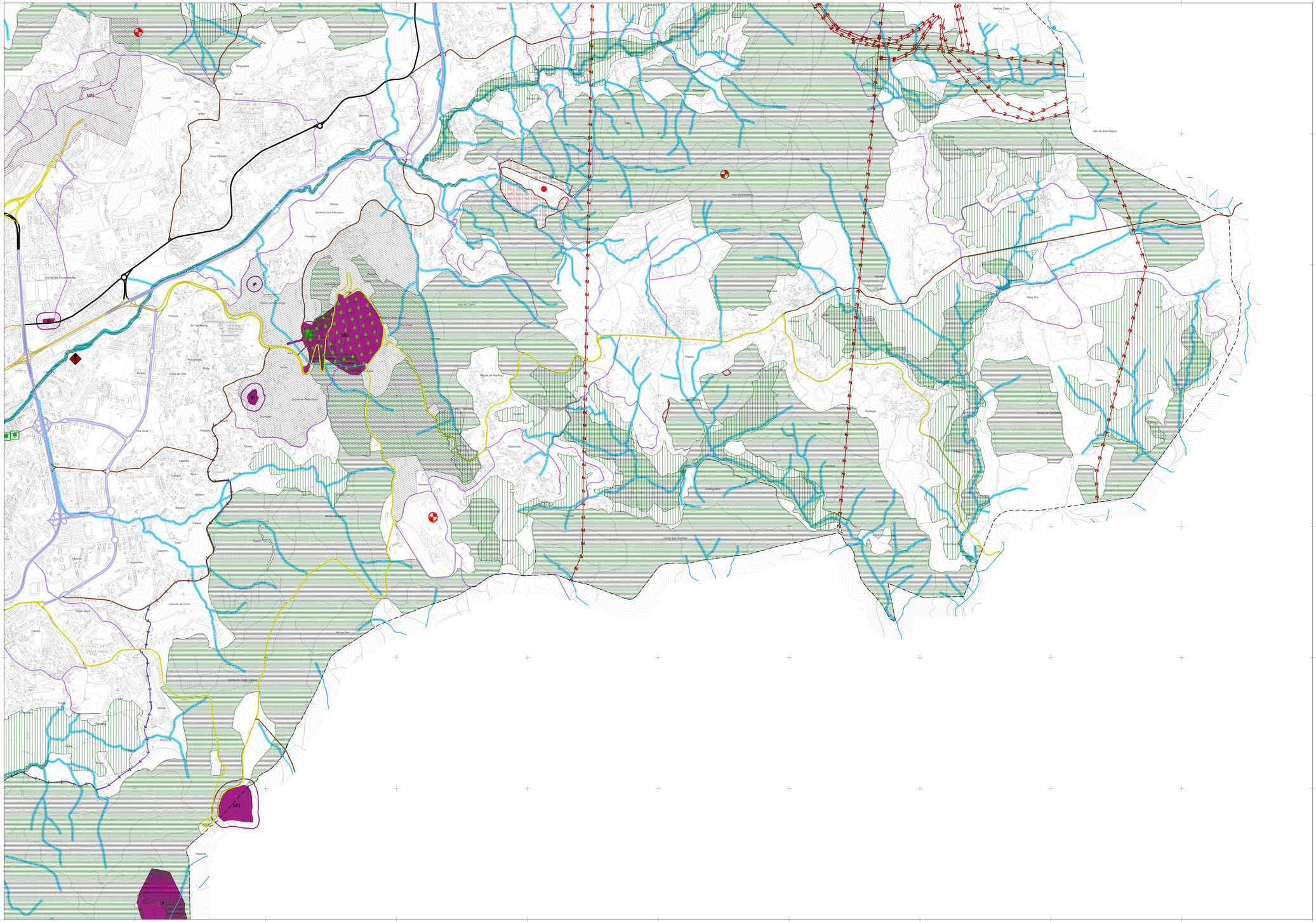
-22000
-21000
-20000
-19000
-18000
-17000
-16000
-15000
-14000
27000
26000
25000
24000
23000
Oliveira
Vale de Chão
Montecorno
Briosa
Vergondeira
Monte
Ramelo
Crespa
Sala
Urbe
Pia
Casa Sabeiro
Picos
Lamoeira
Quinta
Granja
Senhora dos Prazeres
Prazeres
Quinta dos Conquenhos
Prisioro
Sr.ª da Rocha
Ribeiroinhos
Ruga
Eirado
Costa de Vilar
Via Cova
Pinheiro
Ovoes
Lameda
Calharia
Tora
Monte
Quinteiro
Barreiro
Pastor
Tore
Curtelho
Vimieiro
Gandarela
Calveiro de Cima
Fonte Seca
Casota
Fonte
Bairro
Quintela
Souto Fe
Vilela
Ribeiro
Monte do Prado Agrario
Monte do Pinheiro
Fajoeira
Lugar de Baixo
Picoinha
Lage
Cortes
Paul de Bandeira
Chão
Quinta
Arco do Castelo
Portela
Alagoa
Monte de Rio Mau
Ribeirinha
Samoes
Costa dos Ouchos
Monte de Cabeço
Pedregal
Penoucos
Vimieiro
Fumegueiro
Castinhos
Sardinha
Alto de São Miguel
Cerqueira
Cavalinho
Cruzeiro
Alem Rio
Alto
Outeiro
Monte de Cabeço
Alto
Monte de Cabeço
Monte de Cabeço
Monte de Cabeço
MN
MN
MN
MN
IP
IP
IP

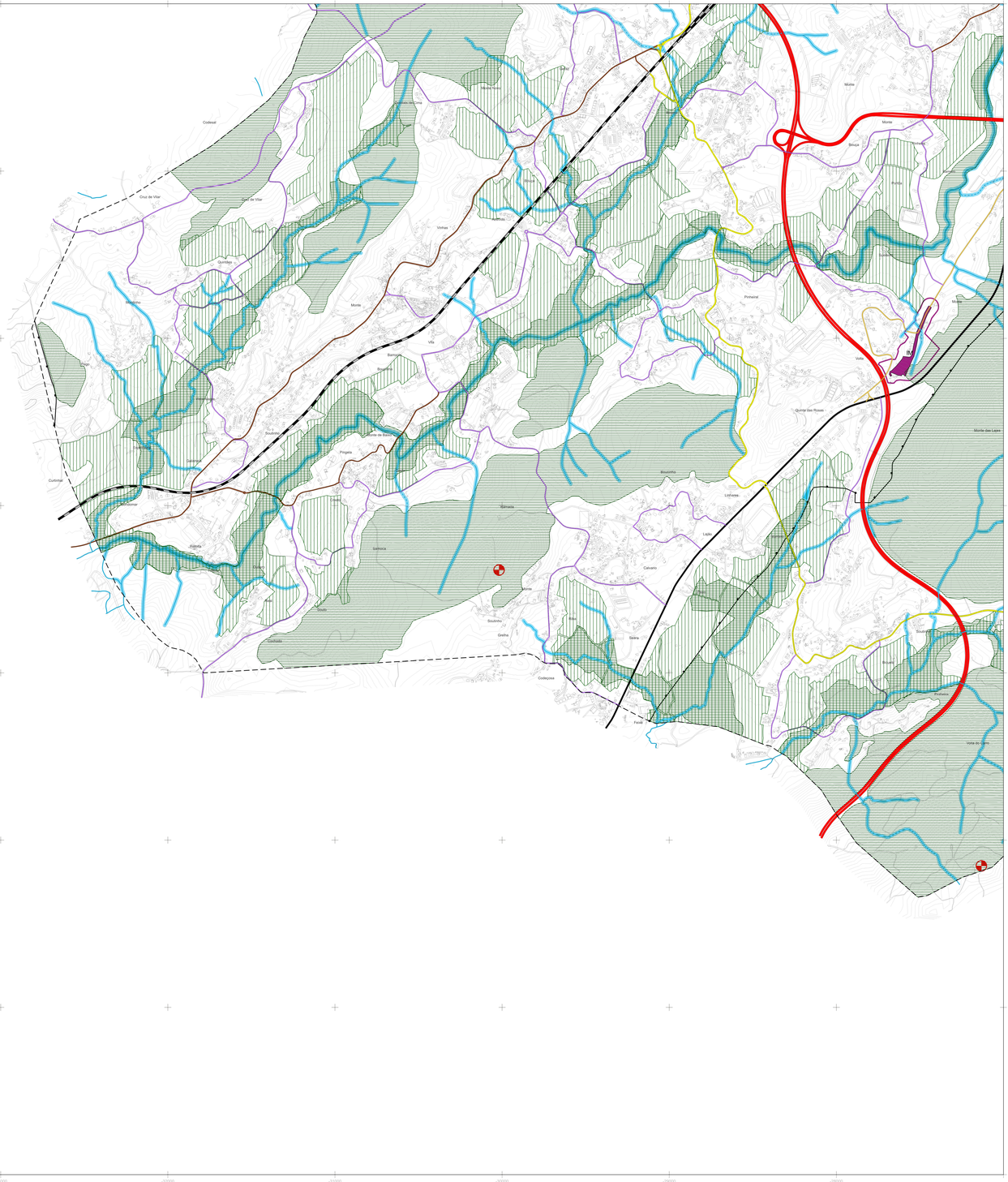

RECURSOS NATURAIS

Recursos Hídricos
- Linhas de Água à Superfície
- Linhas de Água Entubadas
- Leito das Águas Fluviais
- Margens do Domínio Hídrico
- Albufeira Classificada
- Zona Terrestre de Proteção
- Zona Reservada da Zona Terrestre de Proteção

Recursos Agrícolas
- Reserva Agrícola Nacional

Recursos Florestais
- Árvore ou Arvoredo de Interesse Público
- Regime Florestal Parcial - Mata do Bom Jesus do Monte

Recursos Ecológicos
- Reserva Ecológica Nacional
- Área Excluída da Reserva Ecológica Nacional

Recursos Geológicos
- Áreas Concessionadas - Pedreiras

Património Cultural
- Zona Especial de Proteção
- Zona Geral de Proteção
- Zona Non Aedificandi
- MN Monumento Nacional
- IM Interesse Municipal
- IP Interesse Público
- EVC Em Vias de Classificação

Equipamentos
- Zona de Proteção de Estabelecimento Prisional ou Tutelar de Menores
- Zona de Servidão Militar

Infraestruturas

Rede Elétrica
- Infraestrutura de Produção ou Transformação de Energia Elétrica
- Infraestrutura de Transporte de Energia Elétrica

Rede de Gás
- Infraestrutura Associada a Gasoduto ou Oleoduto
- Gasoduto de Alta Pressão
- Rede Primária de Distribuição de Gás

Rede Rodoviária Nacional
Rede Fundamental
- Itinerário Principal Autoestrada

Rede Complementar
- Itinerário Complementar Autoestrada
- Estrada Nacional

Estradas Regionais
- Estrada Regional

Estradas Nacionais Desclassificadas
- Estrada Nacional Desclassificada Sob a Jurisdição da I.P.

Rede Rodoviária Municipal
- Estrada Nacional Desclassificada Integrada no Património da C.M.
- Variantes Municipais
- Estrada Municipal
- Caminho Municipal

Rede Ferroviária
- Via-Férrea

Rede Geodésica
- Marco Geodésico
- Zona de Proteção da Rede Geodésica

ATIVIDADES PERIGOSAS
- Estabelecimento com Produtos Explosivos
- Estabelecimento com Substâncias Perigosas

ÁREA DE INTERVENÇÃO DO PLANO
- Limite do Concelho (CAOP 2023)

Identificação da Cartografia de Referência

Entidade Proprietária: Comunidade Intermunicipal do Cávado
Entidade Produtora: Socarto,Lda.
Data da Edição: 20/12/2018
Nº e Data da Homologação: 561 de 27/08/2019
Entidade Responsável pela Homologação: Direção-Geral do Território
Série Cartográfica Nacional 1:10 000

Sistema de Georreferência: PT-TM06/ETRS89
Exatidão Planimétrica: EMQ menor ou igual a 1.50m
Exatidão Altimétrica: EMQ menor ou igual a 1.70m
Exatidão Temática: % admissível de erros de classificação inferior a 5%
Precisão Posicional Nominal de Reprodução: 2.0m
Equidistância das Curvas de Nível: 5m

Sistema de Referência

Referencial Planimétrico
i) Elipsoide Referência: GRS80
ii) Projeção Cartográfica: Transversa de Mercator
iii) Origem das Coordenadas Retangulares:
Latitude: 39°40' 05".73 N
Longitude: 8° 07' 59.19W
iv) Falsa Origem: M=l 0metros; P= 0 metros;
v) Fator de Escala no Meridiano Central: 1.0

0 100 200 300 400 500 m

A B C D E F

3ª REVISÃO
PLANO DIRETOR MUNICIPAL
BRAGA

2 - CONDICIONANTES
2.1 – CONDICIONANTES GERAIS

FOLHA: E
ESCALA: 1/ 10000
DATA: setembro/2025

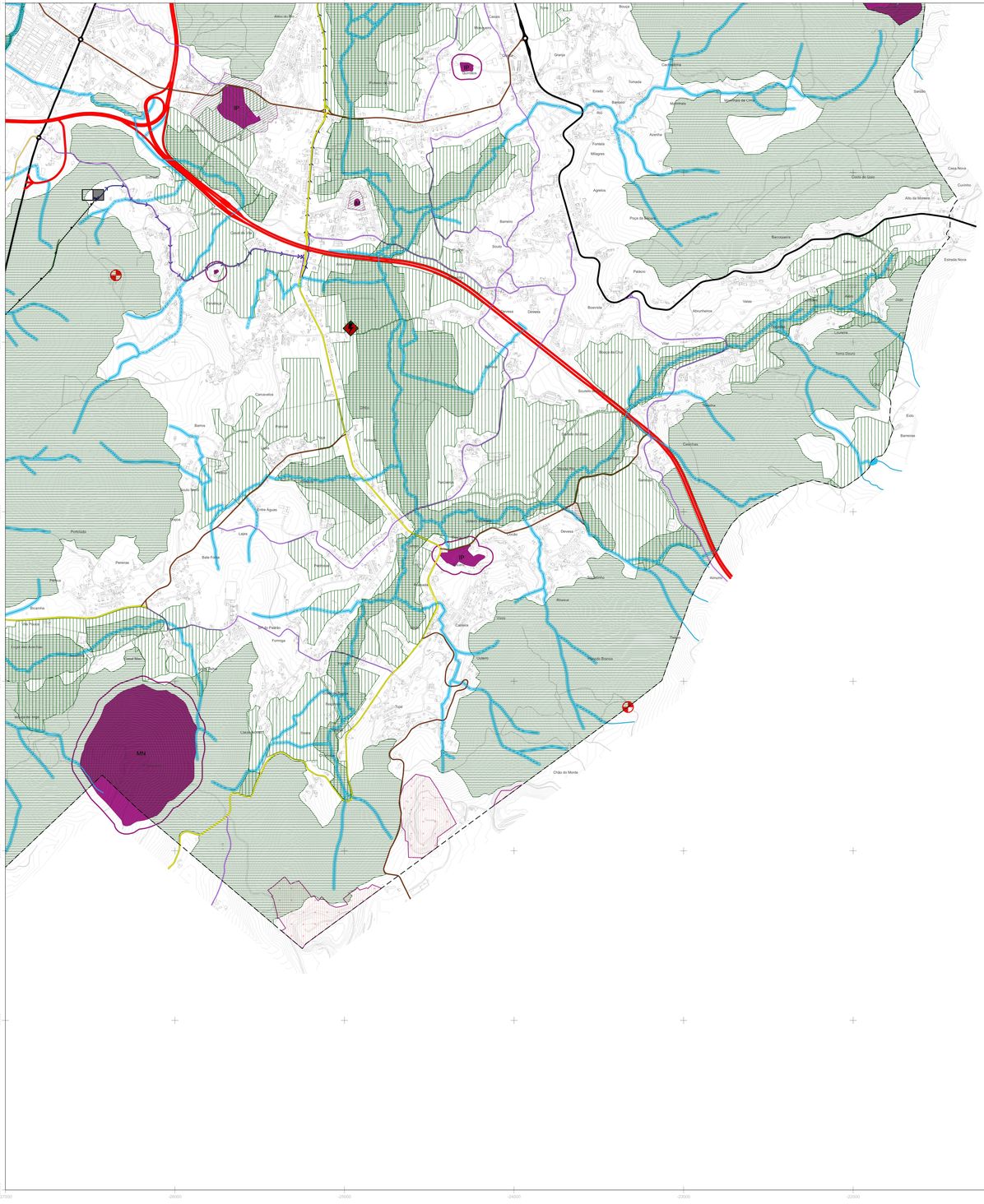
Alalpe do Rio
Cavalos
Bracaran
Granja
Bouça
Tomada
Eirado
Barbosa
Rio
Mosteiro
Mosteiro de Cima
Sandim
Azenha
Fontela
Milagres
Agelos
Praça da Nação
Barreiro
Souto
Palácio
Boavista
Devesa
Albumeiros
Vales
Costa do Sino
Casa Nova
Cuvinho
Alto da Moreira
Estrada Nova
Bancoucena
Vessada
Joao
Lourenço
Lomba Grande
Lugo
Eido
Barreiras
Cabidelas
Antonino
Carvalheira
Barros
Fonte
Poço
Ribeiro
Cruz
Cruz Águas
Lapa
Belo Fonte
Portelinho
Pereiras
Pereira
Bicalinha
Vale Fonte
Campo Pobrido
Formiga
Cruz das Almas
Fonte Boa
Fonte Nova
Monte Longo
Casa Nova
Cabeça
Rivesvar
Souto Pinho
Tapal
Outeiro
Chão do Monte
Casa Nova
Cruzeiro
Cabeça
Fonte
Tapal
Outeiro
Souto Pinho
Rivesvar
Devesa
Souto Pinho
Cruzeiro
Chão do Monte
MN
IP
IP
IP