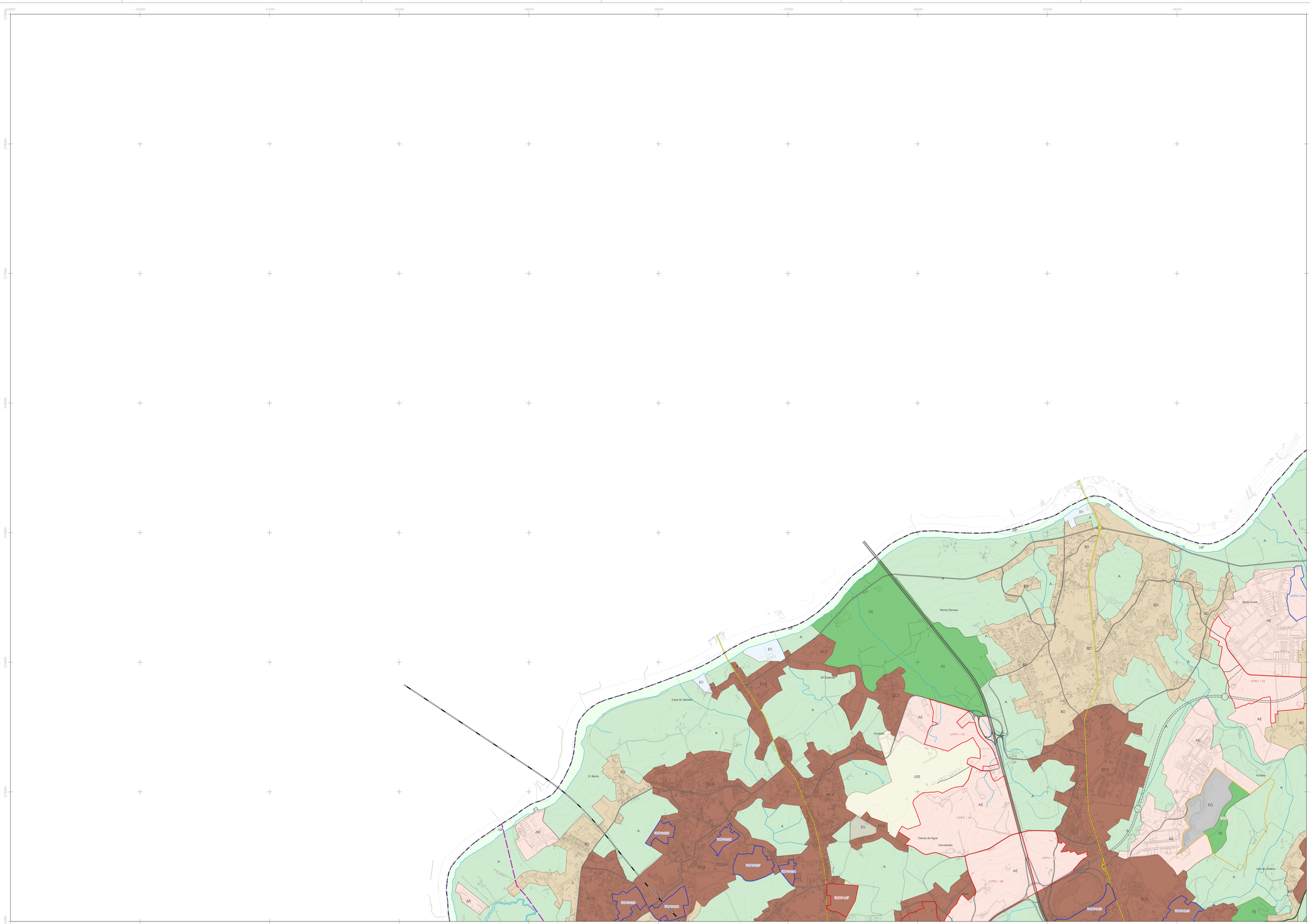

SOLO RÚSTICO

- A - Espaço Agrícola
- F1 - Espaço Florestal de Proteção
- F2 - Espaço Florestal de Produção
- FRVP - Espaço Florestal de Recreio e Valorização da Paisagem
- NP - Espaço Natural e Paisagístico
- C - Espaço Cultural
- EI1 - Espaço Destinado a Equipamento
- EG - Espaços de Exploração de Recursos Energéticos e Geológicos

SOLO URBANO

- EC1 - Espaço Central do Tipo 1 (Centro Histórico)
- EC2 - Espaço Central do Tipo 2
- EC3 - Espaço Central do Tipo 3
- EC4 - Espaço Central do Tipo 4
- BD - Espaço Urbano de Baixa Densidade
- AE - Atividades Económicas
- EV - Espaço Verde Urbano
- EVE - Espaço Verde de Enquadramento
- UEE - Equipamento Estruturante

UNIDADES TERRITORIAIS

- Unidades Territoriais

INSTRUMENTOS DE GESTÃO TERRITORIAL EM VIGOR

- Plano de Urbanização das Sete Fontes

PROGRAMAÇÃO SISTEMÁTICA

Unidade Operativa de Planeamento e Gestão (UOPG)

Gestão:

- Área a Estruturar
- Área a Consolidar

Planeamento:

- Área a Planear
- Área a Planear - Sacromontes

PROGRAMAÇÃO NÃO SISTEMÁTICA

Solo urbano com infraestruturação programada de:

- Rede de Drenagem de Águas Residuais
- Rede de Drenagem de Águas Residuais e Rede de Abastecimento de Água

INFRAESTRUTURAS VIÁRIAS E FERROVIÁRIAS

- Rede Rodoviária Nacional
- Estrada Regional
- Estrada Nacional Desclassificada Sob a Jurisdição do I.P.
- Rede Rodoviária Municipal
- Rede Rodoviária Municipal Prevista
- Rede Ferroviária Existente
- Rede Ferroviária Prevista

ÁREA DE INTERVENÇÃO DO PLANO

- Limite do Concelho (CAOP 2023)

Identificação da Cartografia de Referência

Entidade Proprietária: Comunidade Intermunicipal do Cávado
Entidade Produtora: Socarto,Lda.
Data da Edição: 20/12/2018
Nº e Data da Homologação: 561 de 27/08/2019
Entidade Responsável pela Homologação: Direção-Geral do Território
Série Cartográfica Nacional 1:10 000

Sistema de Georreferência: PT-TM06/ETRS89
Exatidão Planimétrica: EMQ menor ou igual a 1.50m
Exatidão Altimétrica: EMQ menor ou igual a 1.70m
Exatidão Temática: % admissível de erros de classificação inferior a 5%
Precisão Posicional Nominal de Reprodução: 2.0m
Equidistância das Curvas de Nível: 5m

Sistema de Referência

Referencial Planimétrico
i) Elipsoide Referência: GRS80
ii) Projeção Cartográfica: Transversa de Mercator
iii) Origem das Coordenadas Retangulares:
Latitude: 39°40' 05'. 73 N
Longitude: 8° 07' 59.19W
iv) Falsa Origem: M= 0metros; P= 0 metros;
v) Fator de Escala no Meridiano Central: 1.0

0 100 200 300 400 500 m

A B C D E F

3ª REVISÃO
PLANO DIRETOR MUNICIPAL
BRAGA

1 - PLANTA DE ORDENAMENTO

1.1 - CLASSIFICAÇÃO E QUALIFICAÇÃO DO SOLO

FOLHA: A
ESCALA: 1/ 10000
DATA: setembro/2025

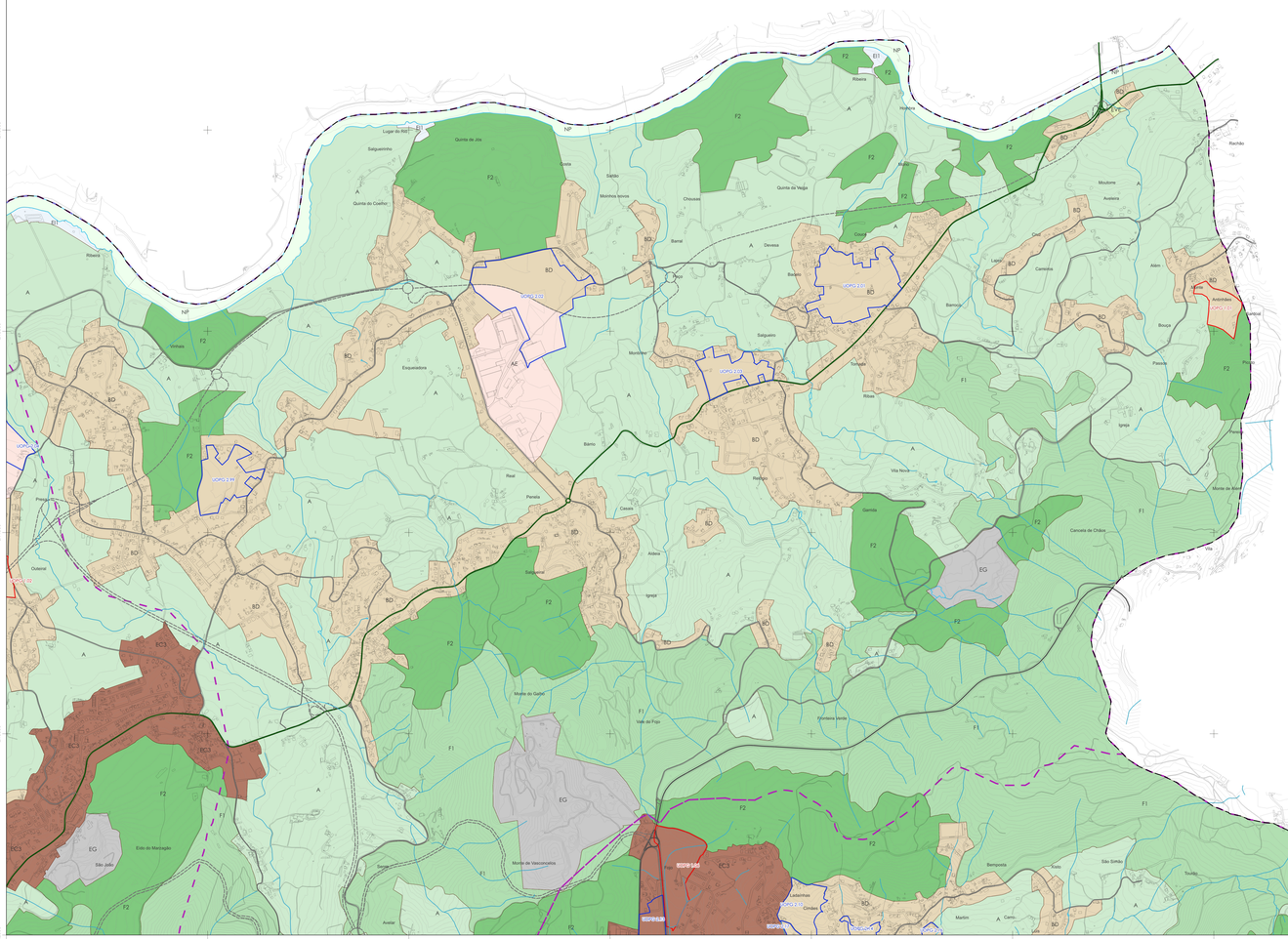
Quinta de Jós
Salgueirinho
Lugar do Rio
Quinta do Coelho
Ribeira
Vinhais
Esquiadora
Quinta de Vega
Saldão
Moinhos novos
Chouzas
Barral
Devesa
Bouro
Ribeira
Hortelão
Cruz
Moutome
Aveleira
Lugar
Antonhão
Rachão
Carreiras
Aldeia
Bouça
Passos
Igreja
Ribas
Salgueiro
Monteiro
Barrio
Real
Penela
Cases
Abbeu
Igreja
Vila Nova
Rebigo
Gamda
Cancela de Chãos
Monte de Abeiro
Vila
Quiaios
Monte do Galler
Vale de Fojo
Fontaiva Verde
Monte de Vasconcelos
Esto do Mercagão
São João
Avelar
Ladanhas
Cimbes
Martim
Cano
Bemposta
Xisto
São Simão
Soutos
Carvalho
UOPG 2.01
UOPG 2.02
UOPG 2.03
UOPG 2.04
UOPG 2.05
UOPG 2.06
UOPG 2.07
UOPG 2.08
UOPG 2.09
UOPG 2.10
UOPG 2.11
UOPG 2.12
UOPG 2.13
UOPG 2.14
UOPG 2.15
UOPG 2.16
UOPG 2.17
UOPG 2.18
UOPG 2.19
UOPG 2.20
UOPG

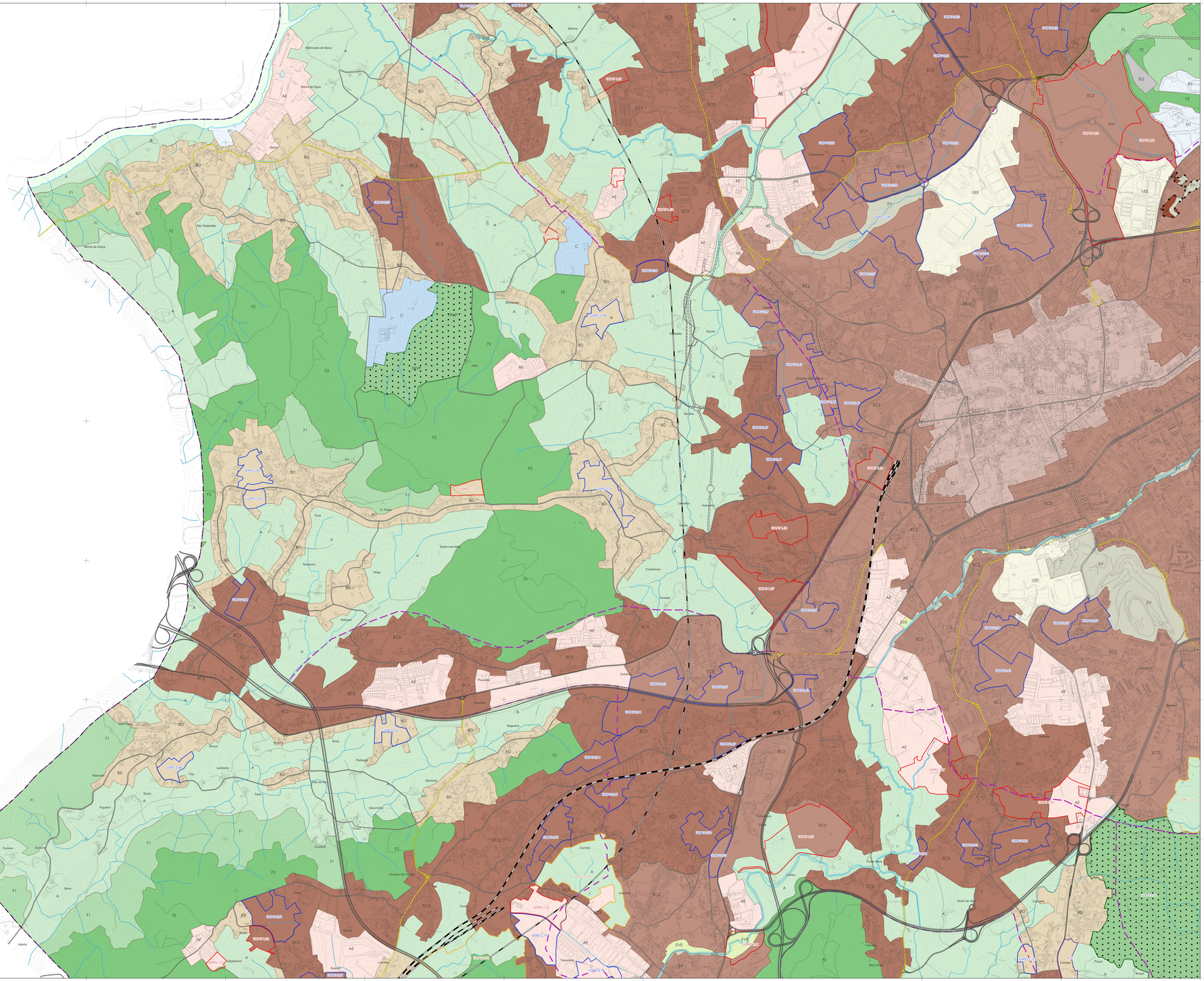
-32000
-31000
-30000
-29000
-28000
-27000
-26000
-25000
-24000
27000
28000
29000
30000
31000
Melhorado de Baixo
Barca de Água
Barco
São Sebastião
Monte da Graça
Mainha
Nora
Belmonte
Quinta
Arga
Ribeira
Torre
D. Pedro
Santa Leocádia
Moderno
Veiga
Fontainhas
Tomada
Nabiças
Ribeira
Venda
Exterior
Procida
Carvalho
Nogueira
Vila Pouca
Brega
Pedregal
Lantoeira
Pisi
Redondo
Souto
Figueira
Fonte Nova
Monforte
Saturnino
Cruzeiro
Cruzeiro de Vilela
Fraião
Quinta
Outeiro
Farinheiro
Espinho
Serra
Agreta
Batagadouro
Lamelas
Comido
Arcoma
Pinheiro
Trelavinte
Cabanelo
Assegunha
Vinha
Cabanelo
Aveiras
Fonte Nova
Pinheiro
Cabanelo
Cabanelo
Souto de Vila
Carvalhas
Gontães
Bom Pastor
Pinheiro
Carvalho
Ramos
Paços
Barreiro
Souto
Torre
Cervadeira
Cervadeira
Cervadeira

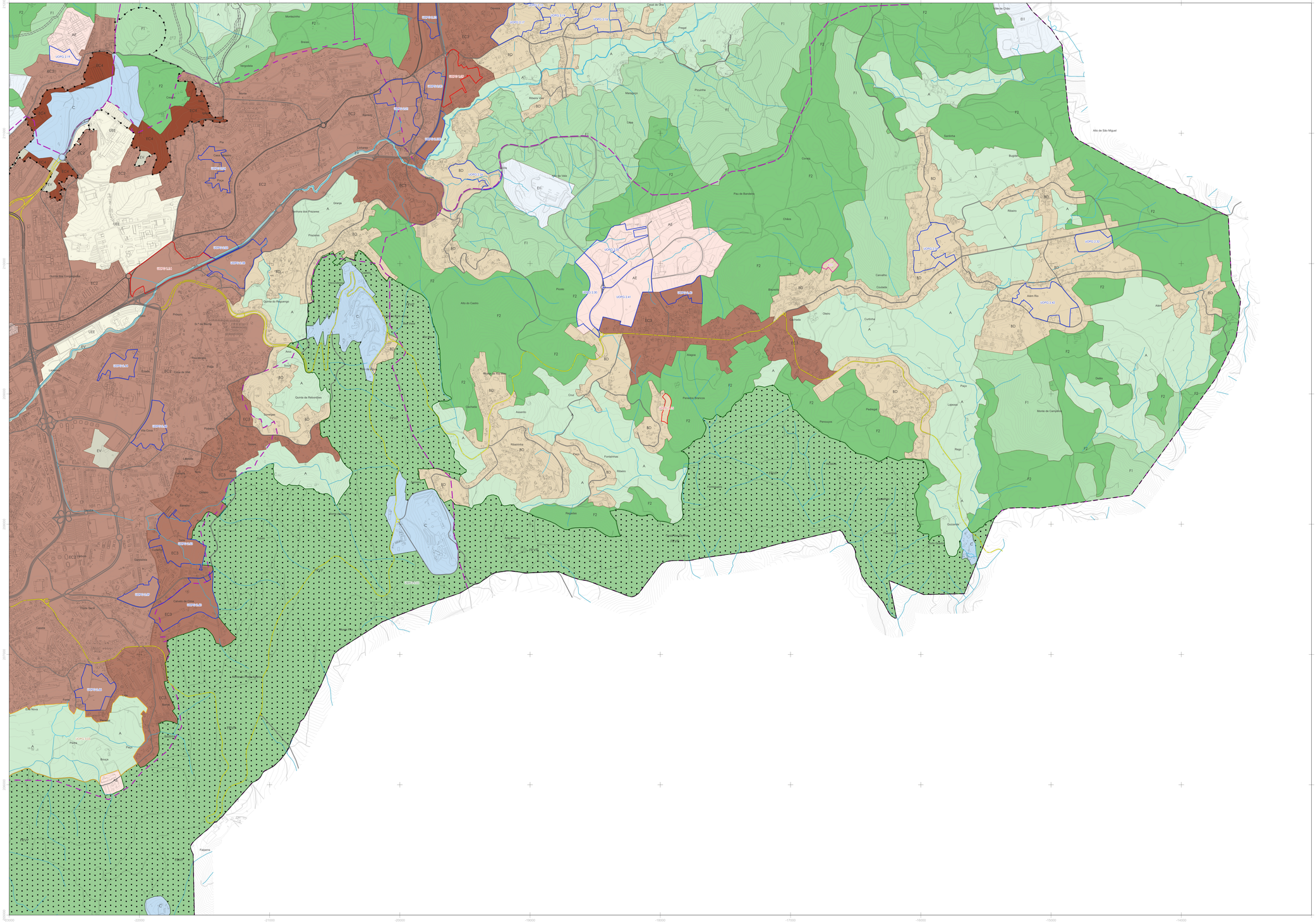
-22000
-21000
-20000
-19000
-18000
-17000
-16000
-15000
-14000
27000
26000
25000
24000
Montecinho
Dovesa
Prego
Lar
Picoinha
Marazgo
Lage
Ribeira Vilar
Vale de Chão
Alto de São Miguel
Santinha
Bugiada
Ribeiro
Covas
Pau de Bandeira
Chãos
Carvalho
Coutada
Ribeira
Fontela
Olaria
Curtinha
Alagoa
Penedos Brancos
Pedregal
Pinnoupos
Lagoal
Rego
Monte de Campelos
Dalbe
Aldeia
Além Rio
Alto do Castro
Picoto
Ribeira do Rio Mau
Cruz
Sacristia
Assento
Ribeirinha
Fontanhas
Ribeiro
Regadas
Quinta do Rebentinho
Quinta dos Conquinhos
Quinta de Rebordães
Quinta do Rebentinho
Granja
Senhora dos Prazeres
Prazeres
Lutharia
Ramos
Monte
Crasto
Pia
Casa Nova
Pica
Lavandeira
Estrada
Costa de Vilar
Via Costa de Vilar
Picoto
Quinta
Casa Nova
Casais de Cima
Fonte Seca
Casais
Fonte
Bouça
Pedra
Paço
Falperra
Ribeiro
Ribeiro
Ribeiro

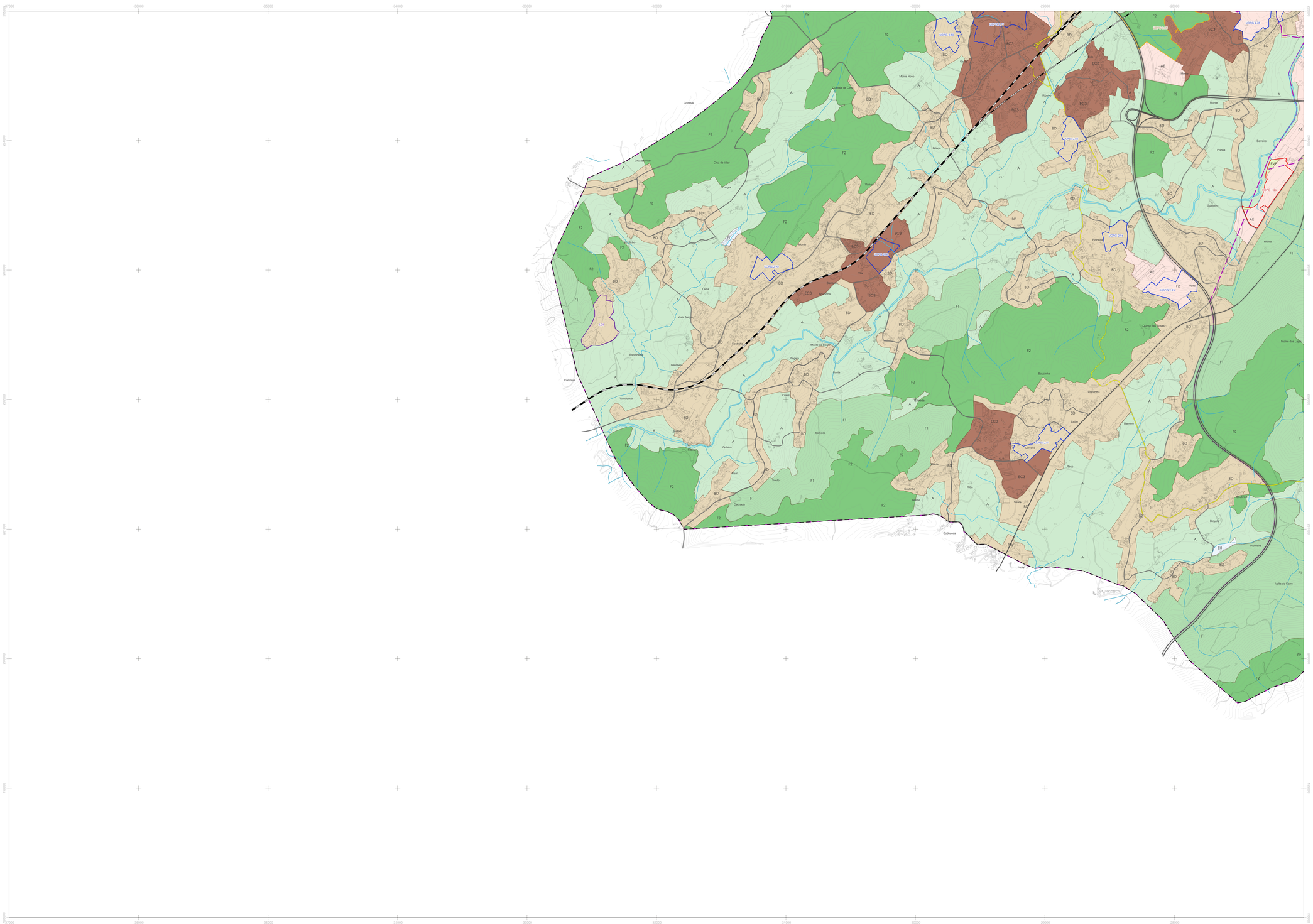

SOLO RÚSTICO

- A - Espaço Agrícola
- F1 - Espaço Florestal de Proteção
- F2 - Espaço Florestal de Produção
- FRVP - Espaço Florestal de Recreio e Valorização da Paisagem
- NP - Espaço Natural e Paisagístico
- C - Espaço Cultural
- E1 - Espaço Destinado a Equipamento
- EG - Espaços de Exploração de Recursos Energéticos e Geológicos

SOLO URBANO

- EC1 - Espaço Central do Tipo 1 (Centro Histórico)
- EC2 - Espaço Central do Tipo 2
- EC3 - Espaço Central do Tipo 3
- EC4 - Espaço Central do Tipo 4
- BD - Espaço Urbano de Baixa Densidade
- AE - Atividades Económicas
- EV - Espaço Verde Urbano
- EVE - Espaço Verde de Enquadramento
- UEE - Equipamento Estruturante

UNIDADES TERRITORIAIS

- Unidades Territoriais

INSTRUMENTOS DE GESTÃO TERRITORIAL EM VIGOR

- Plano de Urbanização das Sete Fontes

PROGRAMAÇÃO SISTEMÁTICA

Unidade Operativa de Planeamento e Gestão (UOPG)

Gestão:

- Área a Estruturar
- Área a Consolidar

Planeamento:

- Área a Planear
- Área a Planear - Sacromontes

PROGRAMAÇÃO NÃO SISTEMÁTICA

Solo urbano com infraestruturação programada de:

- Rede de Drenagem de Águas Residuais
- Rede de Drenagem de Águas Residuais e Rede de Abastecimento de Água

INFRAESTRUTURAS VIÁRIAS E FERROVIÁRIAS

- Rede Rodoviária Nacional
- Estrada Regional
- Estrada Nacional Desclassificada Sob a Jurisdição da I.P.
- Rede Rodoviária Municipal
- Rede Rodoviária Municipal Prevista
- Rede Ferroviária Existente
- Rede Ferroviária Prevista

ÁREA DE INTERVENÇÃO DO PLANO

- Limite do Concelho (CAOP 2023)

Identificação da Cartografia de Referência

Entidade Proprietária: Comunidade Intermunicipal do Cávado
Entidade Produtora: Socarto,Lda.
Data da Edição: 20/12/2018
Nº e Data da Homologação: 561 de 27/08/2019
Entidade Responsável pela Homologação: Direção-Geral do Território
Série Cartográfica Nacional 1:10.000

Sistema de Georreferência: PT-TM06/ETRS89
Exatidão Planimétrica: EMQ menor ou igual a 1.50m
Exatidão Altimétrica: EMQ menor ou igual a 1.70m
Exatidão Temática: % admissível de erros de classificação inferior a 5%
Precisão Posicional Nominal de Reprodução: 2.0m
Equidistância das Curvas de Nível: 5m

Sistema de Referência

Referencial Planimétrico:
i) Elipsoide Referência: GRS80
ii) Projeção Cartográfica: Transversa de Mercator
iii) Origem das Coordenadas Retangulares:
Latitude: 39°40' 05".73 N
Longitude: 8° 07' 59.19W
iv) Falsa Origem: M= 0metros; P= 0 metros;
v) Fator de Escala no Meridiano Central: 1,0

0 100 200 300 400 500 m

A B C D E F

3ª REVISÃO
PLANO DIRETOR MUNICIPAL
BRAGA

1 - PLANTA DE ORDENAMENTO
1.1 - CLASSIFICAÇÃO E QUALIFICAÇÃO DO SOLO

FOLHA: E
ESCALA: 1/ 10000
DATA: setembro/2025

Direção Municipal de Gestão do Território | Departamento de Planeamento e Ordenamento | Divisão de Planeamento | site: www.cm-braga.pt

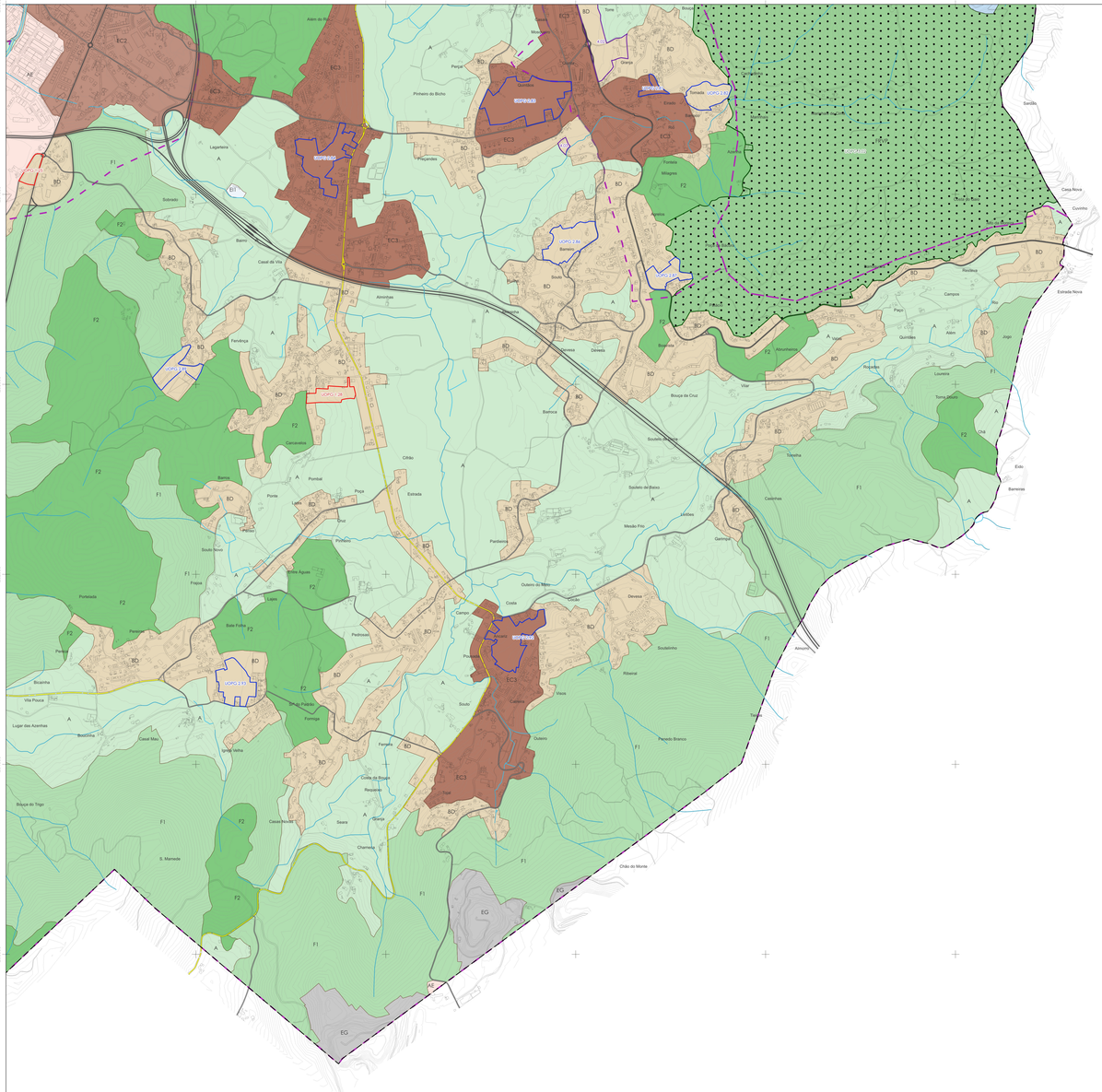
Além do Rio
Pinheiro do Bicho
Lagarteira
Sobrado
Casal da Vila
Almirinhas
Fervença
Cancelinha
Cilrão
Pombal
Ponte
Poça
Estrada
Pinheiro
Souto Novo
Fonte Aguas
Portelada
Lages
Bate Folha
Pedrosas
Bicalinha
Vila Pouca
Lugar das Azenhas
Bouçosinha
Casal Meo
Igreja Velha
Bouça do Trigo
S. Mamede
Casas Novas
Seara
Carreira
Regueiro
Chamelas
Costa de Bouça
Fonteira
Portinho
Fonte Podre
Pombal
Costa
Outeiro do Meio
Campo
Pedrosas
Souto
Outeiro
Tapal
Bouça de Cruz
Barroca
Souto do Rabo
Souto do Rabo
Pardieiros
Devesa
Soutelinho
Ribeiral
Vilos
Pacedo Branco
Chão do Monte
Barreiro
Souto
Almorinho
Vilar
Devesa
Mesão Frio
Gaiteiro
Casinhas
Tapada
Outeiro
Tojeira
Barreiras
Eido
Chã
Tomba Bodes
Louseira
Jogo
Quintães
Alem
Campos
Reciteca
Pepó
Rio
Estrada Nova
Cuvinho
Casa Nova
Chão de Rocha
Fontela
Milagres
Fontela
Azenha
Ribeiro
Ribeiro
Granja
Tomada
Estado
Saldão
Tome
Bouça
Moutinho
Carvalhas
Pereira
Barreiro
Souto
Devesa
Almorinho
Arcunheiro
Rodrigues
Quintães
Alem
Campos
Reciteca
Pepó
Rio
Jogo
Estrada Nova
Cuvinho
Casa Nova
Chão de Rocha
Fontela
Milagres
Fontela
Azenha
Ribeiro
Ribeiro
Granja
Tomada
Estado
Saldão
Tome
Bouça
Moutinho
Carvalhas
Pereira
UOPG 1.1
UOPG 1.2
UOPG 1.3
UOPG 2.1
UOPG 2.2a
UOPG 2.2b
UOPG 3
UOPG 4
UOPG 5
UOPG 6
UOPG 7
UOPG 8
UOPG 9
UOPG 10
UOPG 11
UOPG 12
UOPG 13
UOPG 14
UOPG 15
UOPG 16
UOPG 17
UOPG 18
UOPG 19
UOPG 20
UOPG 21
UOPG 22
UOPG